LANDSCHAFTSRAHMENPLAN OSTWÜRTTEMBERG

ANALYSE

SCHUTZGUT BODEN

Regionalverband Ostwürttemberg

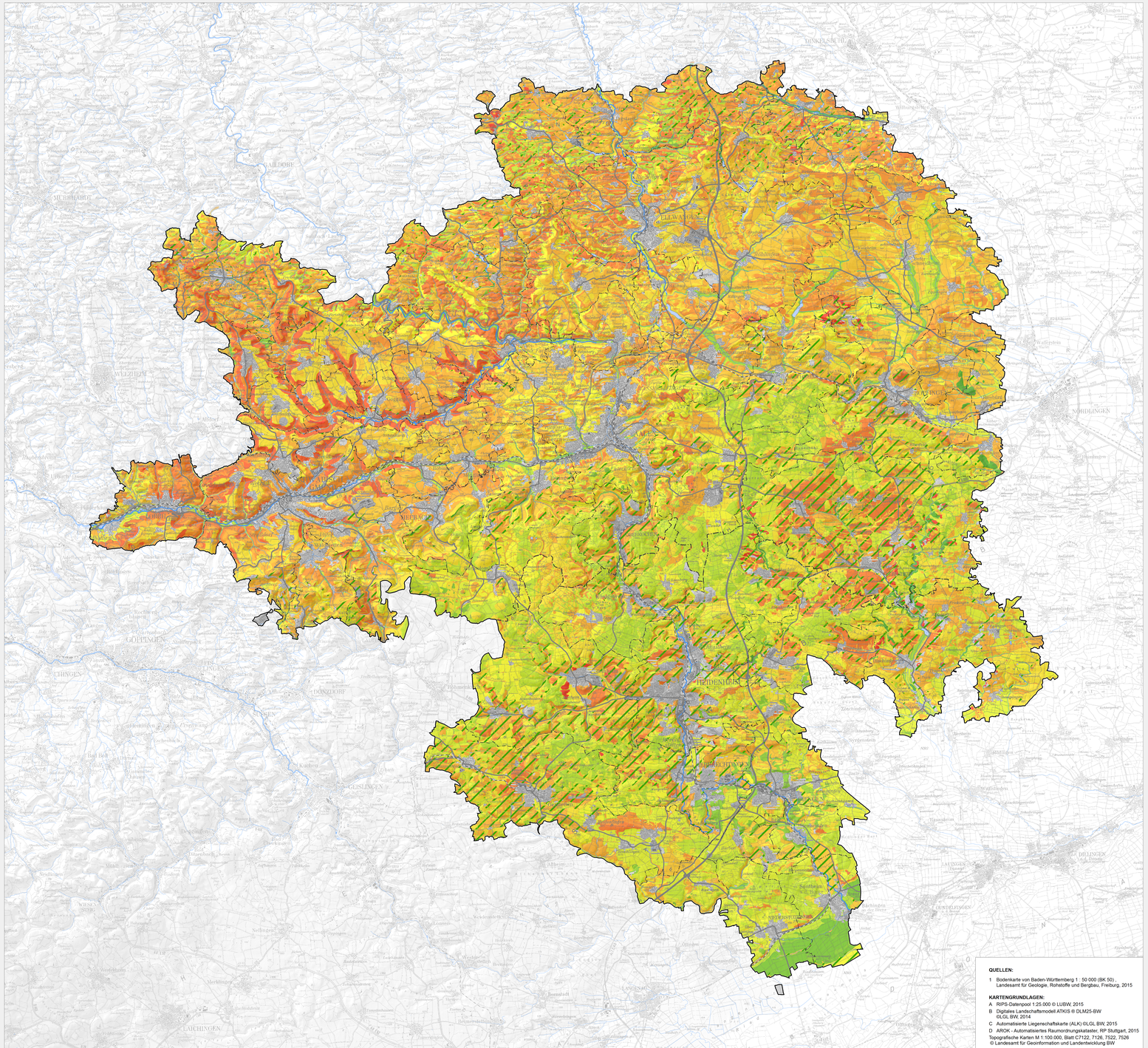

QUELLEN:

1 Bodenkarte von Baden-Württemberg 1 : 50 000 (BK 50) , Landesamt für Geologie, Rohstoffe und Bergbau, Freiburg, 2015

KARTENGRUNDLAGEN:

A RIPS-Datenpool 1:25.000 © LUBW, 2015
B Digitales Landschaftsmodell ATKIS ® DLM25-BW ©LGL BW, 2014
C Automatisierte Liegenschaftskarte (ALK) ©LGL BW, 2015
D AROK - Automatisiertes Raumordnungskataster, RP Stuttgart, 2015
Topografische Karten M 1:100.000, Blatt C7122, 7126, 7522, 7526
© Landesamt für Geoinformation und Landentwicklung BW

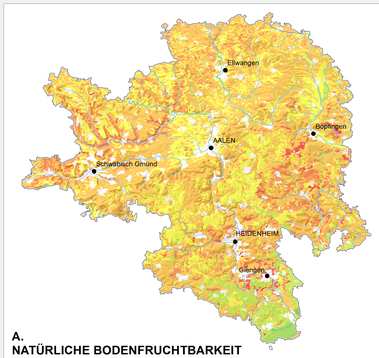

A.
NATÜRLICHE BODENFRUCHTBARKEIT

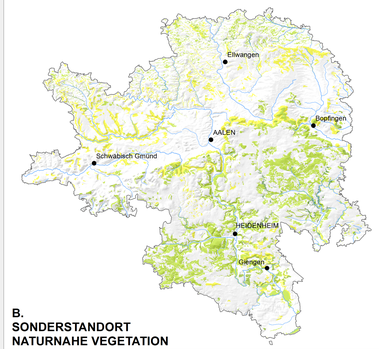

B.
SONDERSTANDORT
NATURNAHE VEGETATION

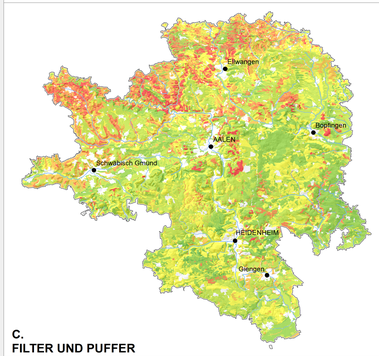

C.
FILTER UND PUFFER

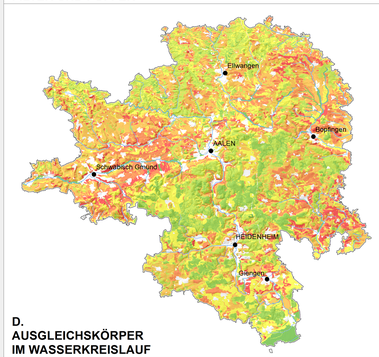

D.
AUSGLEICHSKÖRPER
IM WASSERKREISLAUF

KARTE 6.2

LEISTUNGS- UND FUNKTIONSFÄHIGKEIT BODEN

GESAMTBEWERTUNG [1]

Leistungs- und Funktionsfähigkeit / Empfindlichkeit

- 4.00 (sehr hoch)
- 3.83
- 3.67
- 3.50
- 3.33
- 3.17
- 3.00
- 2.83
- 2.67
- 2.50
- 2.33
- 2.17
- 2.00
- 1.83
- 1.67
- 1.50 (gering)

Potenziell hohe Leistungs- und Funktionsfähigkeit

keine Daten / Siedlung

BEWERTUNG DER BODENFUNKTIONEN [1]

(Abb. links)

A. NATÜRLICHE BODENFRUCHTBARKEIT
D AUSGLEICHSKÖRPER IM WASSERKREISLAUF

Leistungs- und Funktionsfähigkeit	Empfindlichkeit
sehr hoch	sehr hoch
hoch bis sehr hoch	hoch bis sehr hoch
hoch	hoch
mittel bis hoch	mittel bis hoch
mittel	mittel
gering bis mittel	gering bis mittel
gering	gering

B. SONDERSTANDORT FÜR NATURNAHE VEGETATION

Leistungs- und Funktionsfähigkeit	Empfindlichkeit
sehr hoch	sehr hoch
hoch bis sehr hoch	hoch bis sehr hoch
hoch	hoch
mittel bis hoch	mittel bis hoch

C. FILTER UND PUFFER FÜR SCHADSTOFFE

Leistungs- und Funktionsfähigkeit	Empfindlichkeit gegenüber Schadstoffeintrag
sehr hoch	gering
hoch bis sehr hoch	gering bis mittel
hoch	mittel
mittel bis hoch	mittel bis hoch
mittel	hoch
gering bis mittel	hoch bis sehr hoch
gering	sehr hoch

KARTENGRUNDLAGEN

Grenzen [A,C]
- Region Ostwürttemberg
- Landkreisgrenze
- Gemeindegrenze

Siedlung [D]
- Industrie-, Gewerbe- und Verkehrsfläche (Bestand/Planung)
- sonstige Siedlungsfläche (Wohnen, Mischgebiete etc.) (Bestand/Planung)

Verkehr [B]
- Bundesautobahn
- Bundesstraße
- Landesstraße
- Bahnlinie

Sonstiges [A]
- Still-/Fließgewässer

Maßstab 1 : 100.000

Originalgröße 124 x 74 cm

0 1 2 3 4 5 km

Regionalverband Ostwürttemberg, Schwäbisch Gmünd

Bearbeitung

HHP Hage + Hoppenstedt Partner
raumplaner landschaftsarchitekten
Rottenburg am Neckar

März 2016