ANALYSE

SCHUTZGUT KULTUR- UND SONSTIGE SACHGÜTER

Regionalverband Ostwürttemberg

LANDSCHAFTSRAHMENPLAN OSTWÜRTTEMBERG

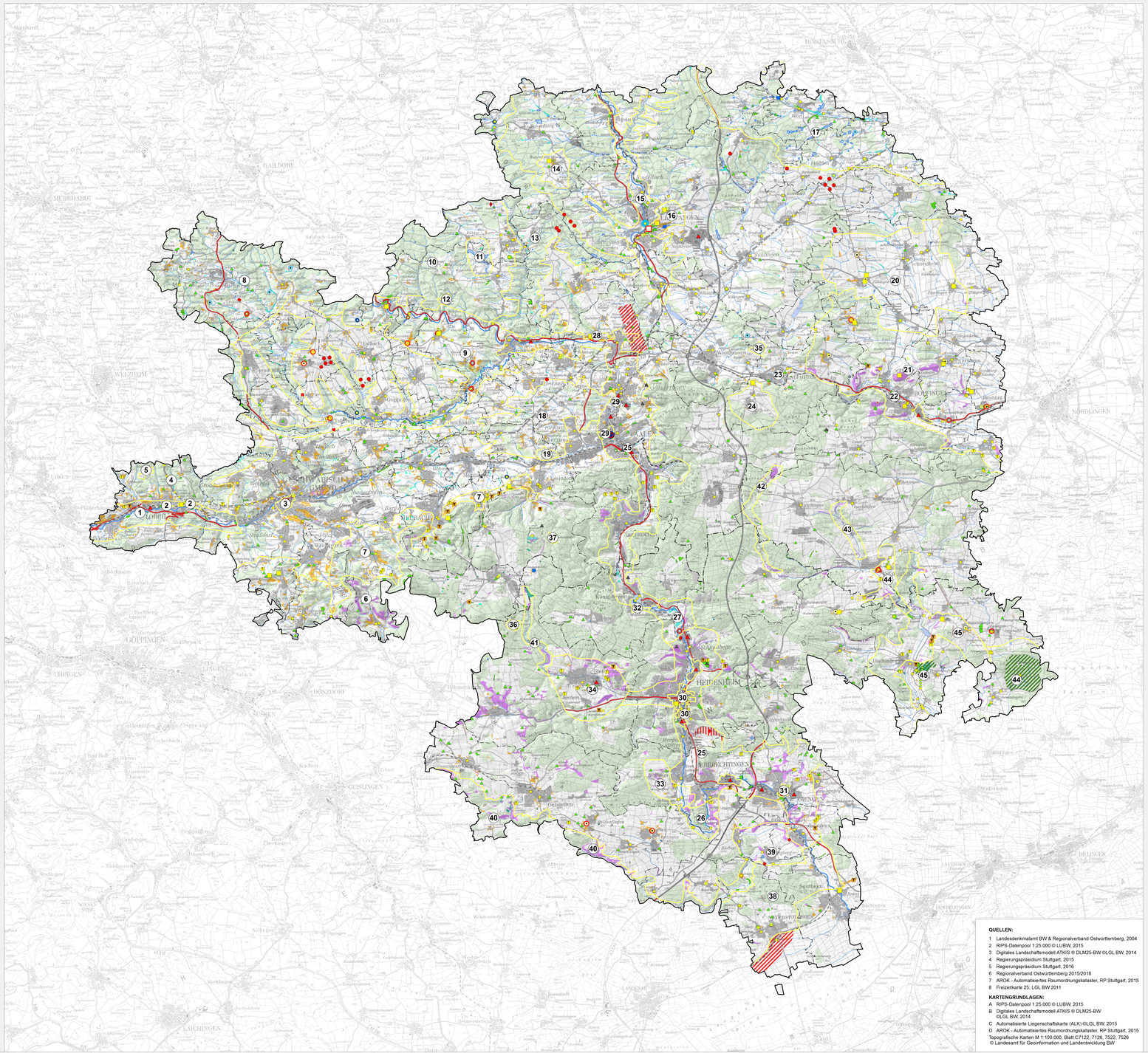

QUELLEN:

1 Landesdenkmalamt BW & Regionalverband Ostwürttemberg, 2004
2 RIPS-Datenpool 1:25.000 © LUBW, 2015
3 Digitales Landschaftsmodell ATKIS ® DLM25-BW ©LGL BW, 2014
4 Regierungspräsidium Stuttgart, 2015
5 Regierungspräsidium Stuttgart, 2016
6 Regionalverband Ostwürttemberg 2015/2016
7 AROK - Automatisiertes Raumordnungskataster, RP Stuttgart, 2015
8 Freizeitkarte 25, LGL BW 2011

KARTENGRUNDLAGEN:

A RIPS-Datenpool 1:25.000 © LUBW, 2015
B Digitales Landschaftsmodell ATKIS ® DLM25-BW ©LGL BW, 2014
C Automatisierte Liegenschaftskarte (ALK) ©LGL BW, 2015
D AROK - Automatisiertes Raumordnungskataster, RP Stuttgart, 2015

Topografische Karten M 1:100.000, Blatt C7122, 7126, 7522, 7526
© Landesamt für Geoinformation und Landentwicklung BW

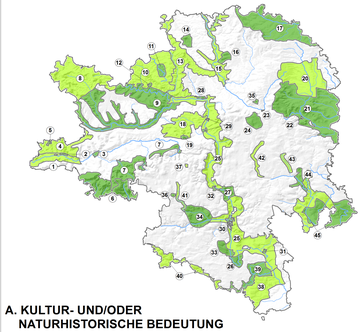

A. KULTUR- UND/ODER NATURHISTORISCHE BEDEUTUNG

HISTORISCHE KULTURLANDSCHAFTSRÄUME

1 Remstal westlich Schwäbisch Gmünd
2 Kloster Lorch und historischer Stadtbereich Lorch
3 Altstadt Schwäbisch Gmünd
4 Vorderer Welzheimer Wald nördl Lorch mit Schweizer-, Hasel- und Mühlbachtal
5 Klotzenhof
6 Rehgebirge - Kaltes Feld
7 Albtrauf bei Lautern und Essingen
8 Rodungsinseln um Gschwend und Kirnberger Wald
9 Kocher- und Leintal mit Seitentälern und Hochfläche um Neubronn
10 Büchelberger Grat und Bühler Tal sowie Rodungsinsel um Adelmannsfelden
11 Weihergebiet westl. Adelmannsfelden
12 Kocherhof
13 Tal der Blinden Rot und Frankenbachtal
14 Wallfahrtskirche auf dem Hohenberg mit umgebender Landschaft
15 Jagsttal mit Seitentälern
16 Ellwangen Schloss, Wallfahrtskirche auf dem Schönenberg, Altstadt Ellwangen
17 Weiherlandschaft Rotachtal
18 Wellland
19 Schnaitberg
20 Pfalheim-Rastädter-Liasplatten um Unterschneidheim, Zöbingen und Zipplingen
21 Hügellandschaft um Bopfingen und Ries mit Westlichen Riesvorhöhen
22 Historischer Stadtbereich Bopfingen
23 Historischer Stadtbereich Lauchheim
24 Kapfenburg mit Umgebung
25 Kocher-Brenztal
26 Eselsburger Tal
27 Talbereich zwischen Itzelberg und Aufhausen mit historischer Ortskern von Aufhausen
28 Schloss und historischer Ortskern von Niederalfingen mit Umgebung
29 Historischer Stadtbereich Aalen mit Friedhof und Römischen Reiterkastell sowie Schwäbische Hüttenwerken und Werkssiedlung "Westheim"
30 Historischer Stadtbereich Heidenheim
31 Historischer Stadtbereich Giengen
32 Historisches Hammerwerk und ehemaliges Kloster Königsbronn
33 Landschaft westlich Bolheim mit Kloster Anhausen
34 Steinheimer Becken
35 Hofgut Schönenberg
36 Hofgut Bibersohl
37 Tauchenweiler
38 Stotzinger Flächenalb und Unteres Brenztal um Bergenweiler
39 Lone- und Hürbetal
40 Hungerbrunnental, Sackental, Gassental
41 Wental
42 Ebnater Tal und Krätzental
43 Dossinger Tal
44 Kloster Neresheim mit historischem Stadtkern und umgebender Landschaft
45 Egautal, Riesalb um Dischingen, Griesbuckellandschaft und Wildpark

Historischer Kulturlandschaftsraum

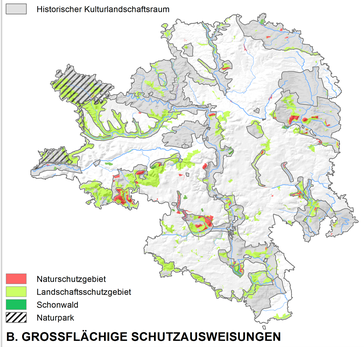

- Naturschutzgebiet
- Landschaftsschutzgebiet
- Schonwald
- Naturpark

B. GROSSFLÄCHIGE SCHUTZAUSWEISUNGEN

KARTE 3

HISTORISCHE KULTURLANDSCHAFT

HISTORISCHE KULTURLANDSCHAFTSRÄUME

(1) Historischer Kulturlandschaftsraum Beschriftungen siehe nebenstehende Liste

Abbildung A.

KULTUR- UND/ODER NATURHISTORISCHE BEDEUTUNG

- sehr hoch
- hoch

ELEMENTE DER HISTORISCHEN KULTURLANDSCHAFT

Historische Siedlungsformen

kulturhistorische Bedeutung (sehr hoch / hoch / mittel)

- Straßendorf
- Haufendorf
- Weiler
- Gutshof
- Einzelhof oder -Gehöft

besonderer Schutz nach DSchG BW [1]
Historische Ortslage -siehe auch "Schutzausweisungen und Fachplanungen"

Relikte historischer Bewirtschaftung/Nutzung

- Weiher/Hülbe
- Hute-/Mittelwald [2]
- Hohlweg
- Ackerterrasse (kulturhistorische Bedeutung: sehr hoch / hoch / mittel)

Traditionelle Nutzungen [2, 3, 4]

- Wacholderheide, Magerweide
- Mähwiese
- Streuobstwiese
- Feuchte Wiese o. Weide

Natürliche Relikte

- Altarm [2]

FACHPLANUNGEN UND SCHUTZAUSWEISUNGEN

REGIONALBEDEUTSAME KULTURDENKMALE [1]

Landschaftsdominierendes Kulturdenkmal

- Bauwerk, Baugruppe, Ruine, Höhensiedlung

Sonstige Objekte der Bau- und Kunstdenkmalpflege

- Gesamtanlage
- Historische Ortslage
- Bauwerk, Baugruppe, Ruine
- Historische Allee
- Historischer Verkehrsweg (Straße / Bahnstrecke)
- Hist. Freifläche, Jagdgebiet
- Historische Wasserfläche
- Kleindenkmal

der Mittelalterarchäologie

- Historischer Bergbau, Steinbruch
- Historischer Seedamm / Landgraben
- Abgegangenes Bauwerk

der Archäologie

- Limes mit Kastell, Wachtturm (sichtbar/nicht sichtbar)
- sonstige Objekte

NATURDENKMALE [2]

- Naturdenkmal (flächenhaft)
- Einzelgebilde

GROSSFLÄCHIGE SCHUTZAUSWEISUNGEN [2] siehe Abbildung B.

BEEINTRÄCHTIGUNGEN / GEFÄHRDUNGEN

Regional bedeutsames Kulturdenkmal in Überschwemmungsgebiet

- großes / mittleres / geringes Risiko [5]

Beeinträchtigungen innerhalb historischer Kulturlandschaftsräume

- Gewerbegebiet [3]
- Windenergieanlage [6] (bestehend oder genehmigt)
- Photovoltaik-Freiflächenanlage [6]
- Golfplatz [7, 8]
- Hauptverkehrsstraße [3] (Autobahn und Bundesstraße)
- Kumulation Freileitungen
- Rohstoffabbau [3]

KARTENGRUNDLAGEN

Grenzen [A, C]

- Region Ostwürttemberg
- Landkreisgrenze
- Gemeindegrenze

Siedlung [D]

- Industrie-, Gewerbe- und Verkehrsfläche (Bestand/Planung)
- sonstige Siedlungsfläche (Wohnen, Mischgebiete etc.) (Bestand/Planung)

Verkehr [B]

- Bundesautobahn
- Bundesstraße
- Landesstraße
- Bahnlinie

Sonstiges [A]

- Still-/Fließgewässer
- Wald

Maßstab 1 : 100.000
Originalgröße 124 x 74 cm

Bearbeitung

Regionalverband Ostwürttemberg, Schwäbisch Gmünd

HHP Hage + Hoppenstedt Partner
raumplaner landschaftsarchitekten
Rottenburg am Neckar

März 2016