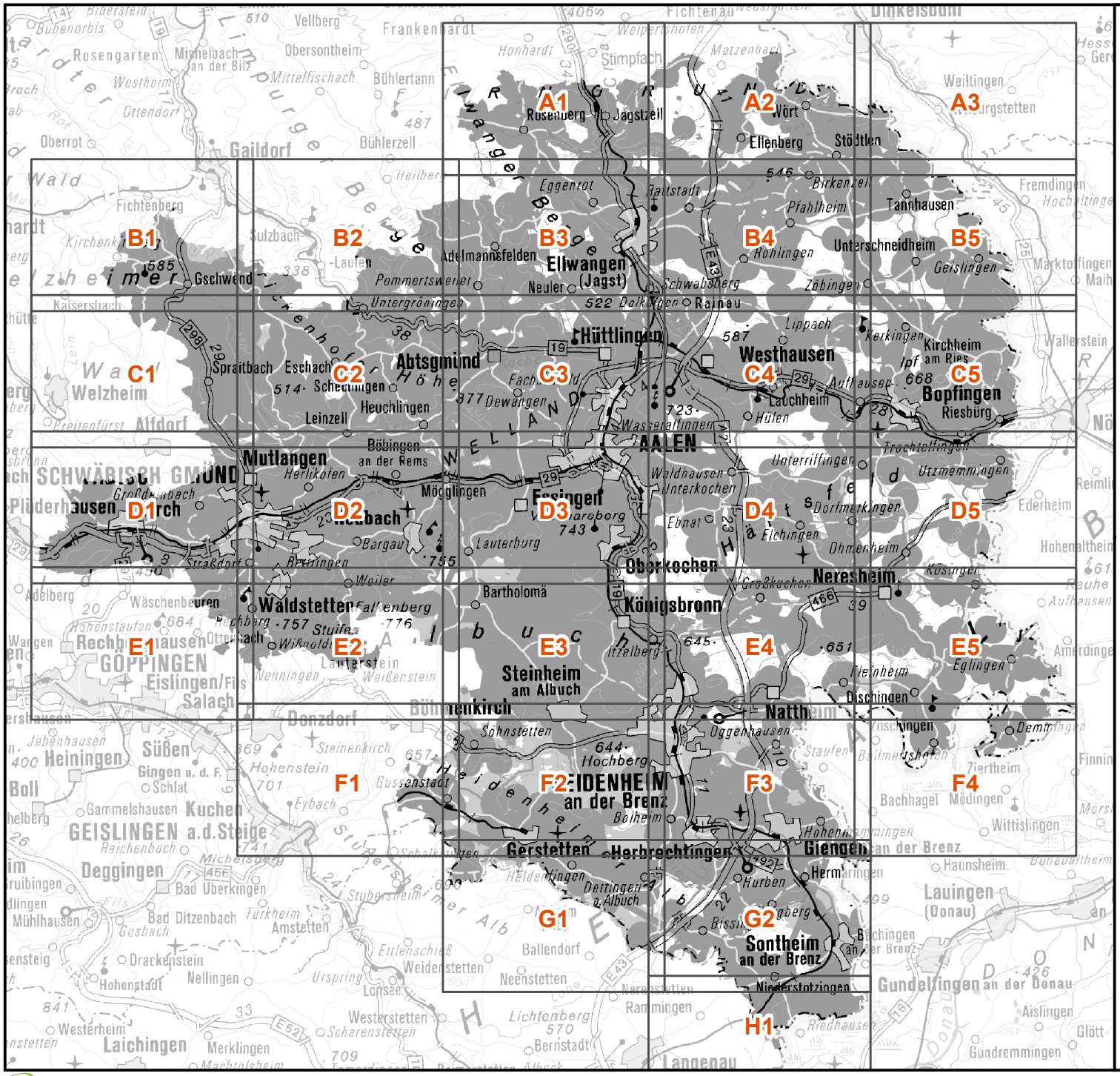

Regionalverband Ostwürttemberg

Suchräume Windenergie - Blattschnitte in DIN A 4 -

Suchräume zur Eingrenzung von Vorranggebieten für die Windkraftnutzung (Stand 19.10.2011)

Entspr. Beschluss des Planungsausschusses des Regionalverbands Ostwürttemberg vom 19.10.2011 zur informellen Beteiligung (DS 22 PA/VV 2011)

Bearbeitung und Kartographie:
Regionalverband Ostwürttemberg
Körperschaft Öffentlichen Rechts
Universitätspark 1, 73525 Schwäbisch Gmünd
www.ostwuerttemberg.org

Daten- und Kartengrundlagen:
Ministerium für Umwelt, Klima und Energiewirtschaft Baden-Württemberg 2011: Windatlas Baden-Württemberg
Landesamt für Geoinformation und Landentwicklung Baden-Württemberg 2011: Topographische Karte (TK50), Übersichtskarte (ÜK50)
Landesanstalt für Umwelt, Messungen und Naturschutz (LUBW) 2011: RIPS-Datenliederung (incl. ALK, ATKIS)
Forstliche Versuchs- und Forschungsanstalt Baden-Württemberg 2011: digitale Waldfunktionendaten, Digitale Waldbiotopdaten, Digitale Waldschutzgebietsdaten
Regionalverband Ostwürttemberg 2011: RegioGIS

Regionalverband Ostwürttemberg

Suchräume Windenergie - Blattschnitte in DIN A 4 -

Suchräume

Gebiete (Suchräume), die im weiteren Verfahren auf eine mögliche Eignung zur Ausweisung von Vorrangflächen für die Windenergienutzung untersucht werden

Ausschlusskriterien

Ausschluss gemäß Kriterien des Planungsausschusses vom 22.07.2011 (DS 17 PA - 2011)

Ausschluss aufgrund geringer Windhöffigkeit

Abwägungskriterien

Regionaler Grünzug (Ziel Regionalplan 2010)

Vorrang Naturschutz und Landschaftspflege (Ziel Regionalplan 2010)

Vorrang Erholung (Ziel Regionalplan 2010)

FFH-Gebiet

Landschaftsschutzgebiet

Vogelschutzgebiet (incl. Zusatzabstand 500m)

Erholungswald

Klimaschutzwald, Immissionsschutzwald

Bodenschutzwald

Nachrichtliche Übernahme

Vorranggebiete Bestand (Teilfortschr. 2002)

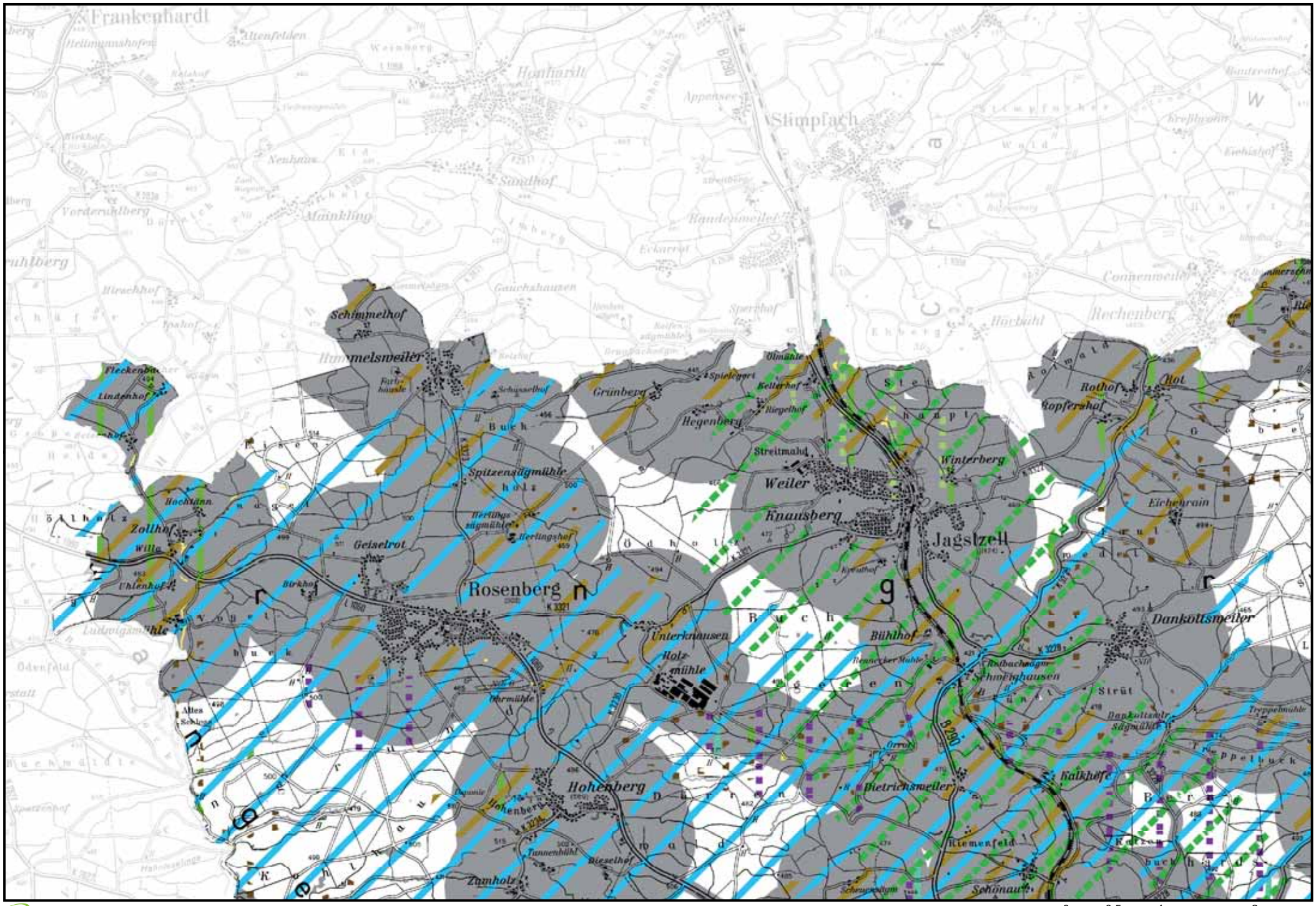

Regionalverband Ostwürttemberg

M 1:50.000 0 0,5 1 2 km

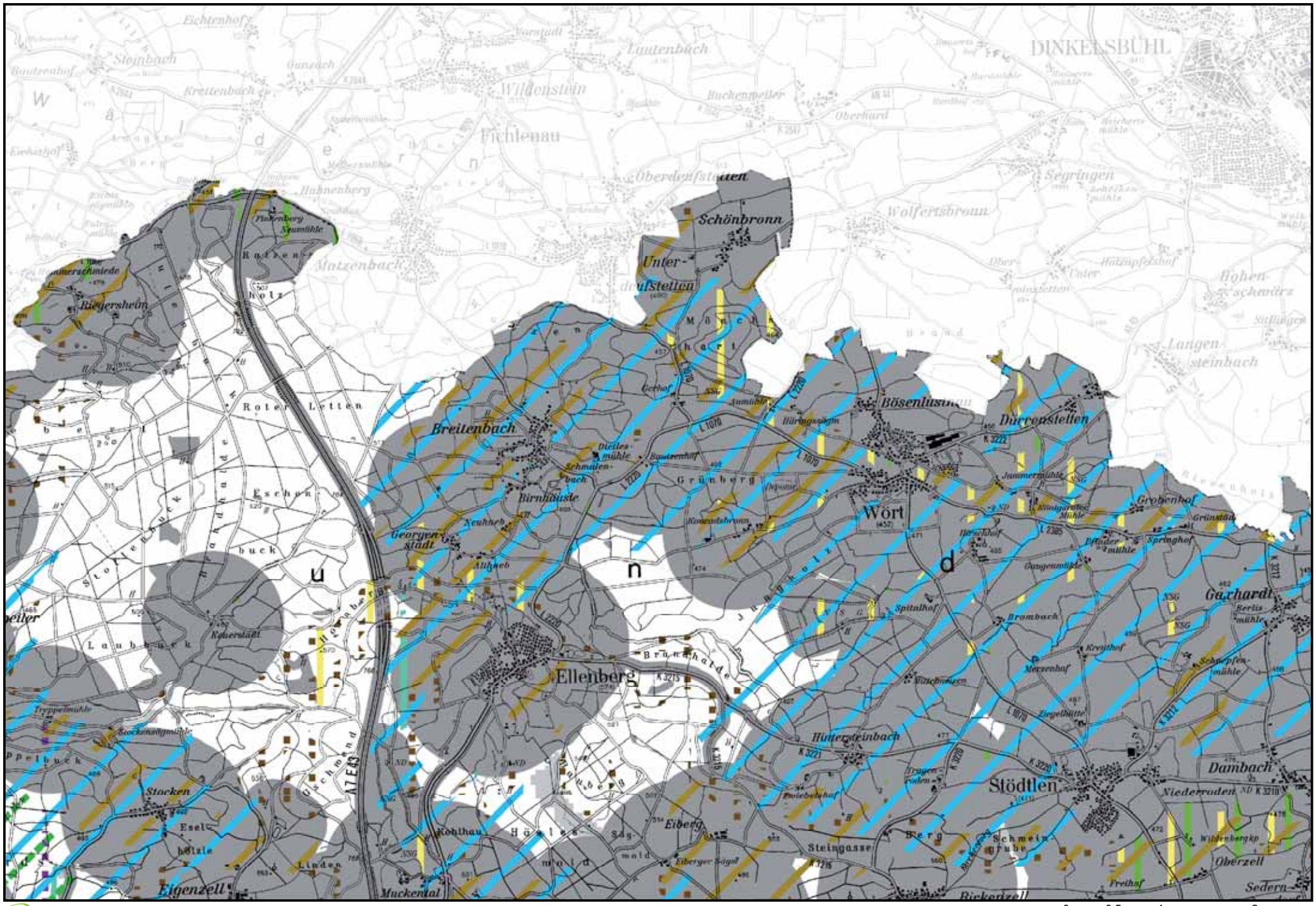
DINKELSBÜHL
Lautenbach
Willenstein
Fichtenau
Segringen
Wolfertsbronn
Schönbronn
Unter-
Breitenbach
Bösenlusin
Durrenstellen
Wört
Ellenberg
Hüttersteinbach
Stödtlen
Dambach
Niederroden
Oberzell
Sedern
Garhardt
Grobenhof
Springhof
Brombach
Kreyhof
Mezenhof
Spitalhof
Grünberg
Birnhäusle
Georgen-
stadt
Neuhieb
Altlieb
Roter Letten
Eschen
Laubberg
Stocken
Eselhölzle
Eigenzell
Muckental
Kohlhau
Eiberg
Steingasse
Schmeinbrunn
Bickenzell
Freihof
Linden
Riegersheim
Hahnenberg
Matzenbach
Stopfenbach
Kreitenbach
Eichenhof
Eichtenhof
Steinbach
Gunzach
Buckenweiler
Oberhard
Hohen-
schwärz
Langen-
steinbach
Hölzapfelshof
Wilhelmsbergkp
Trappelmühle
Sockenmühle
Kaiserstadt
Brunnhalde
Schmalen-
bach
Dieteles-
mühle
Bauernhof
Gerhof
Jumühle
Häringsweiler
Janmermühle
Springmühle
Gangenmühle
Ziegelhütte
Wüschmeien
Fuchsbrunnen
Fischenmühle
Schnepfen-
mühle
Bertis-
mühle
Kleingartach-
Mühle
Hirschhof
Fischermühle
Fischerhof
Fischerbach
Fischerhof
Fischerbach
Fischerhof
Fischerbach

Regionalverband Ostwürttemberg

M 1:50.000 0 0,5 1 2 km

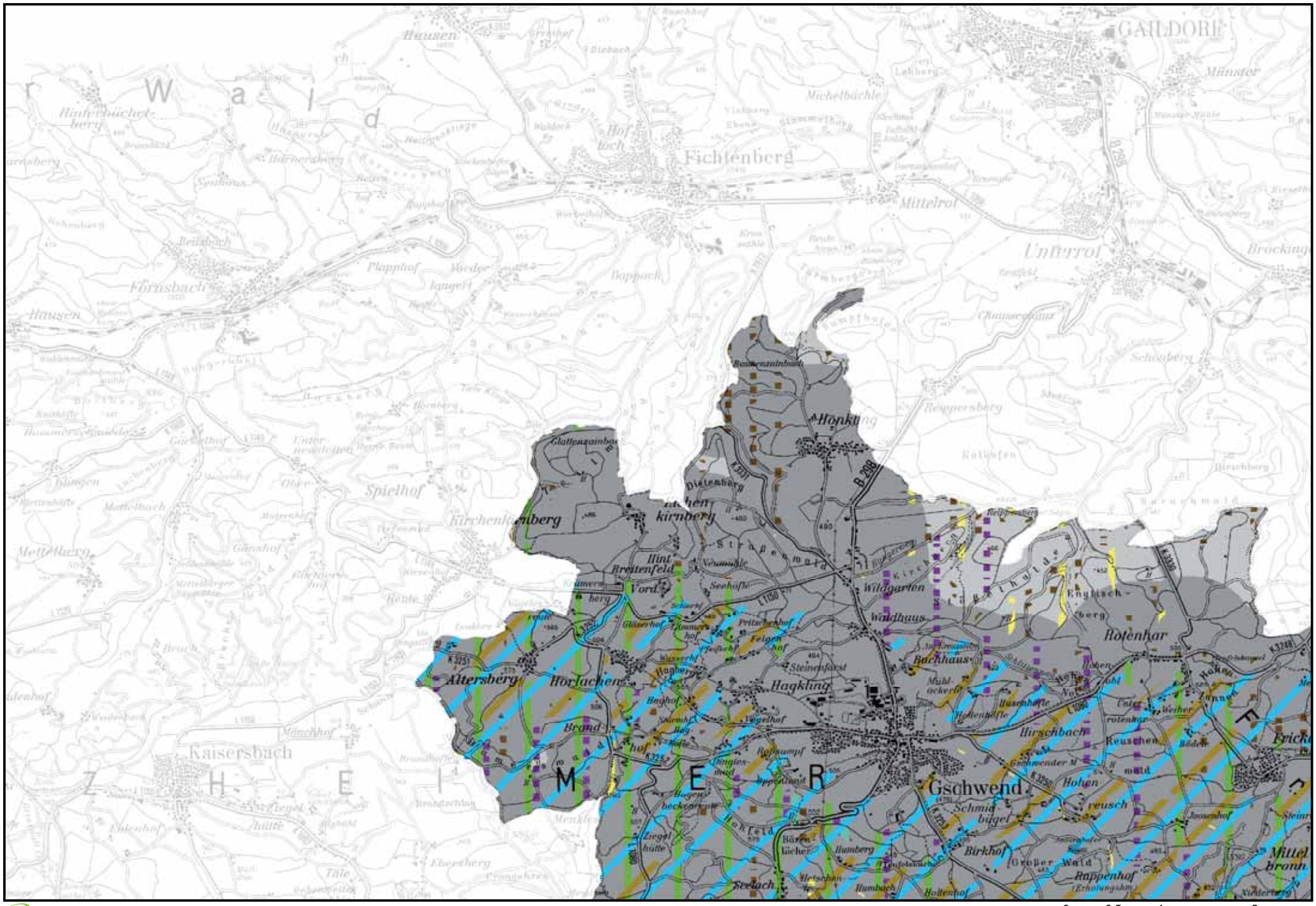
Fichtenberg
Mittelrot
Unterrot
Gaildorf
Spielhof
Kaisersbach
Altersberg
Horlachen
Hagkling
Gschwend
Wildgarten
Waldhaus
Bachhaus
Rotenhar
Hirschbach
Reuschen
Hohenreusch
Schmidbügel
Birkhof
Großer Wald
Rappenhof
Seelach
Mittelbronn
Hinterbreitenfeld
Vorderbreitenfeld
Steinenforst
Vogelhof
Hohlfeld
Ziegelhütte
Bärenlicher
Humberg
Humbach
Hollenhof
Dietersberg
Glattenzainbach
Brennerzainbach
Hausen
Fürsbach
Plappthof
Weder
Bappach
Michelbächle
Lalcberg
Viskberg
Ebnat
Wahlbach
Hofbach
Hauptbach
Hinterbüchelberg
Hürnerberg
Beilbach
Hohenberg
Gaisthof
Unterwestenhofen
Oberwestenhofen
Mettelberg
Mettelbach
Rente
Mönchhof
Ebnersberg
Ebnersberg
Ziegelhütte
Ebnersberg
Täle
Kirchenkirnberg
Kalkofen
Hirschberg
Reppersberg
Schönberg
Chausseehaus
Brockingen
Münster
Hinterbüchelberg
Hauptbach
Hellingsbach

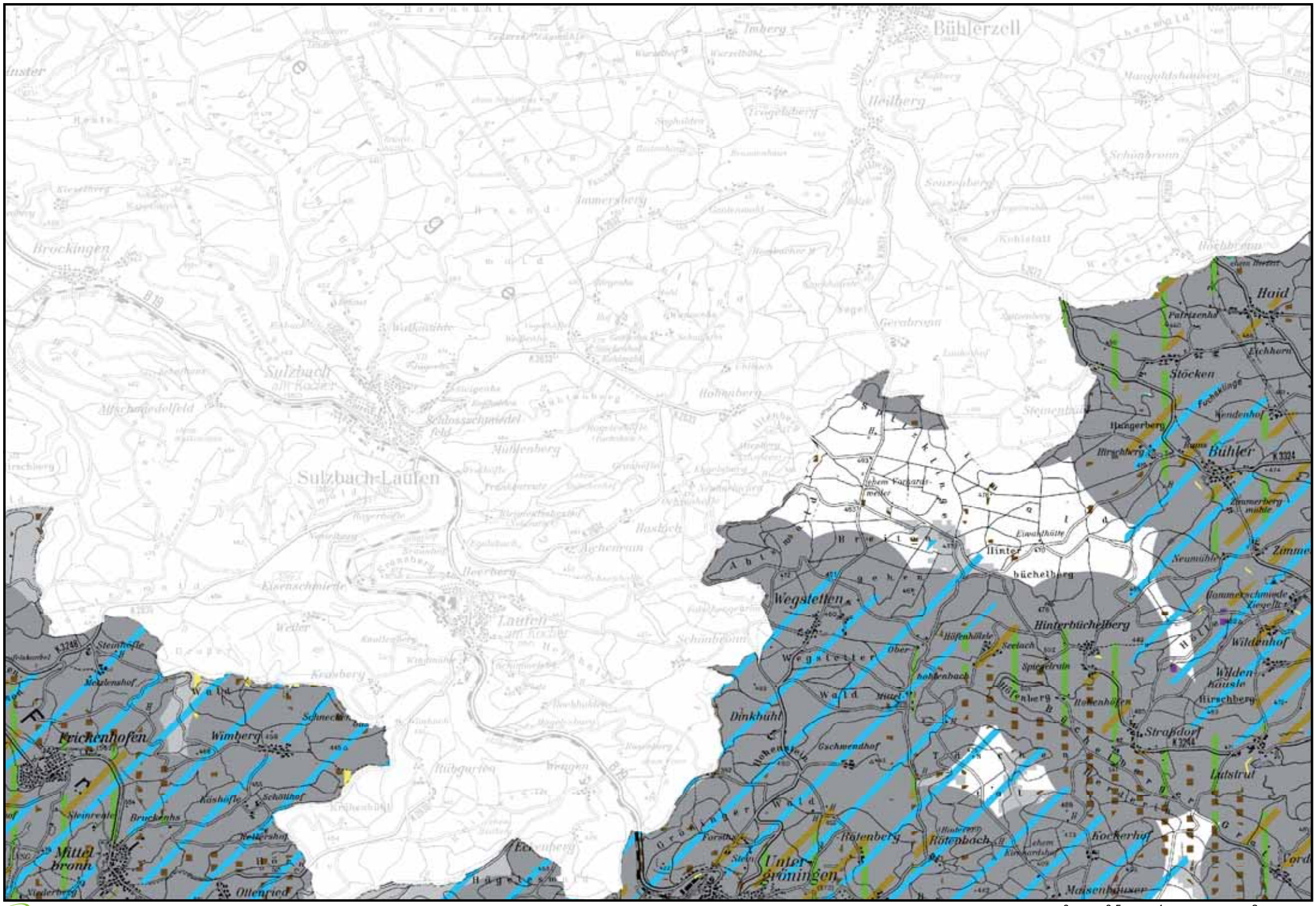
Bühlerzell
Brockingen
Sulzbach
Sulzbach-Laufen
Laufen
Wegstetten
Hinterbüchelberg
Bühler
Haid
Stöcken
Erickenhofen
Wimberg
Mittelbronn
Untergröningen
Rötenberg
Rötenbach
Kockerhof
Strabdorf
Wildenhof
Dinkhuhl
Gschwendhof
Ottenried
Mausenhäuser
Cord
Lutstrut
Hirschberg
Steinhöfle
Neckenshof
Kashöfle
Schönhof
Bruckenhs
Neuhöfen
Hohenhöfen
Spiegelhuts
Seelach
Höfenhöfle
Hohenbach
Wegstetter
Wald
Hinter
büchelberg
Hängerberg
Fuchsklinge
Zimmerbergmühle
Neumühle
Hammerschmiede
Ziegelhütte
Wilden
Häusle
Eichhorn
Patrizenhof
Steinrevier
Niederberg
Hügelesm
Eichenberg
Hohenberg
Mühlenberg
Heilberg
Tiefberg
Kohlstatt
Schönbrunn
Hochbrunn
Gerabrunn
Steinentaich
Kirchberg
Kreuzberg
Weiler
Eisenschmiede
Heerberg
Aichenrain
Hasbach
Rübgarten
Wengen
Krähenhöhl
Schneckenbrunn
Schloßschmiedefeld
Alfschmiedelfeld
Wirthshütte
Eichenhof
Kreuzhof
Kleinhöfle
Kleinhöfle
Eisenhütte
Ebem Fabrikanwesen
Ebem Kirchardshof
Ebem Bruder
Ebem Forstamt
Ebem Kirchardshof
Forsthaus
Stein
Hohenberg
Hohenbach
Hohenhöfen
Hohenhöfle
Hohenbach
Ober
Mittel
Hinter
Hinterbüchelberg
Wald
Grötinger Wald
Hohenhöfle
Hohenbach
Hohenberg
Hohenhöfle
Hohenhöfle
Hohenhöfle

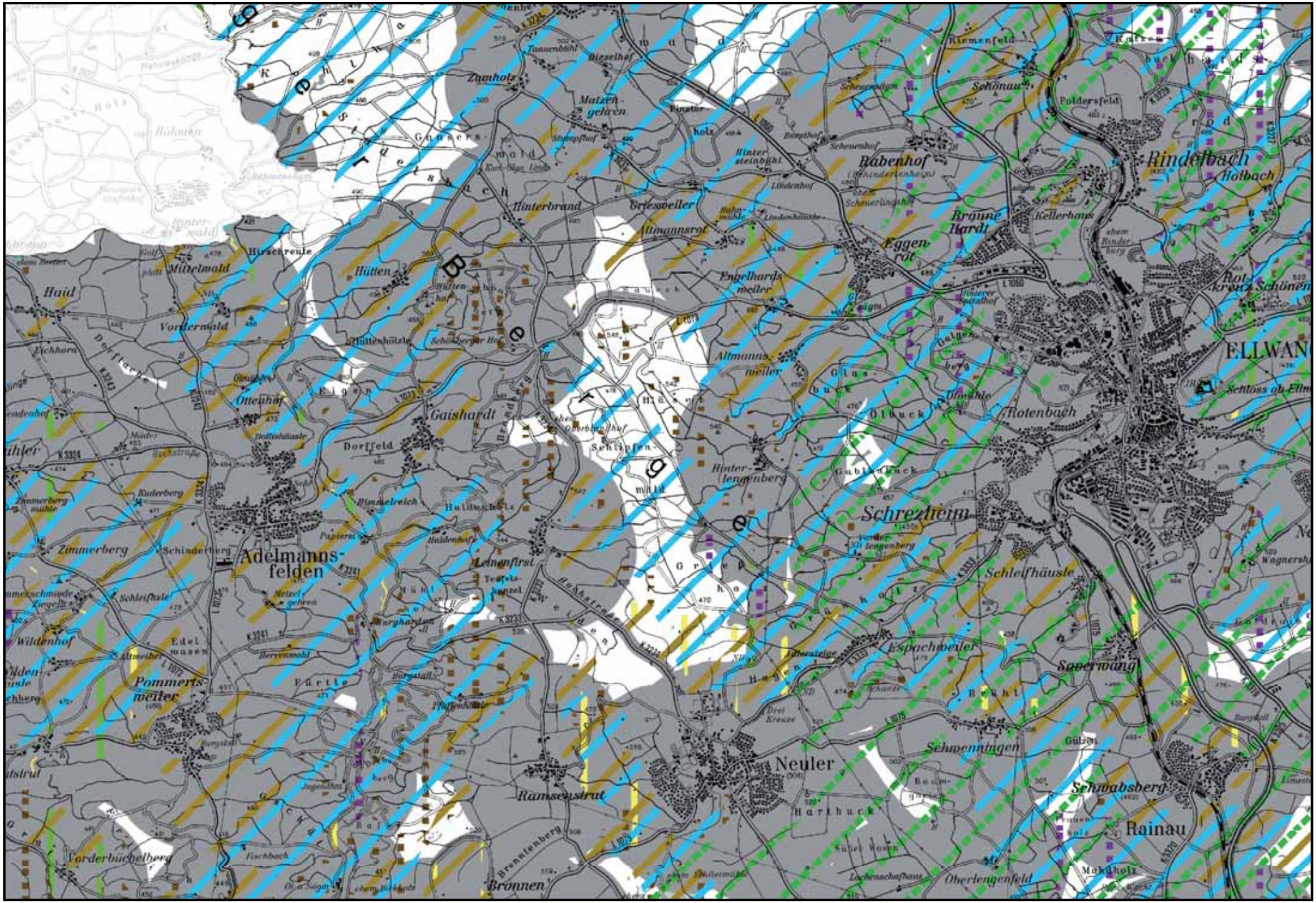
Rabenhof
Rindelbach
Holbach
Brunne Hardt
Eggen rot
Griesweiler
Hinterbrand
Altmannsrot
Engelhardsweiler
Hütten
Mittelwald
Haid
Vorderwald
Gaishardt
Dorffeld
Altmannsweiler
Rotenbach
Schreitheim
Adelmannsfelden
Leinenfirst
Schleifhäusle
Espachweiler
Sauerwang
Pommersweiler
Neuler
Schwenningen
Schwabsberg
Rainau
Ramsenstrut
Brönnen
Oberlengenfeld
Vorderbüchelberg
Zimmerberg
Wildenhof
Hirsch reute
Zunholz
Matzengehren
Kiemenfeld
Poldersfeld
Selinau
Kellerhaus
Rotkreuz Schönen
Ellwan
Schloss ob Ellw
Olbuck
Hinterlengenberg
Schlipfen
Himmelreich
Huldenhofen
Papiermühle
Schinderberg
Kuderberg
Zimmerbergmühle
Schleifmühle
Wagnersh
Gulzen
Makholz
Hartbuck
Lochenschafhaus
Fischbach
Brennenberg
Burgstall
Herrenwald
Edelmuzen
Fürtle
Hohnstraße
Teufelskanzel
Margharden
Dreikreuze
Tiefensteige
Hagen
Buckl
Glasbuck
Gabelbuck
Grieshof
Gaisbach
Kohlstetter Wald
Gansers-wald
Tannenbühl
Biesselhof
Finster-holz
Hinter-steinbühl
Lindenhof
Bahnmühle
Lindenhütte
Schimpfhof
Burgthof
Scheuenhof
Scheuenslgm
Hinterer Spitalhof
Galgenberg
Glas-buck
Olmühle
Ottenhof
Eichhorn
Dorfhalde
Meder
Hochstraße
Hüttenhütte
Schildberger Hof
Oberbrunnenhof
Brandberg
Hinterer Wald
Hohnen
Hinter-wald
Kurt-Jäger-Linde
Karren
Buchhard
Rod
Bergwald
Hinterer Wald
Hauswaldhöfe
Rauhenhof
Grafenhof
Hinterer Wald
Hinter-wald
Hinter-wald
Hinter-

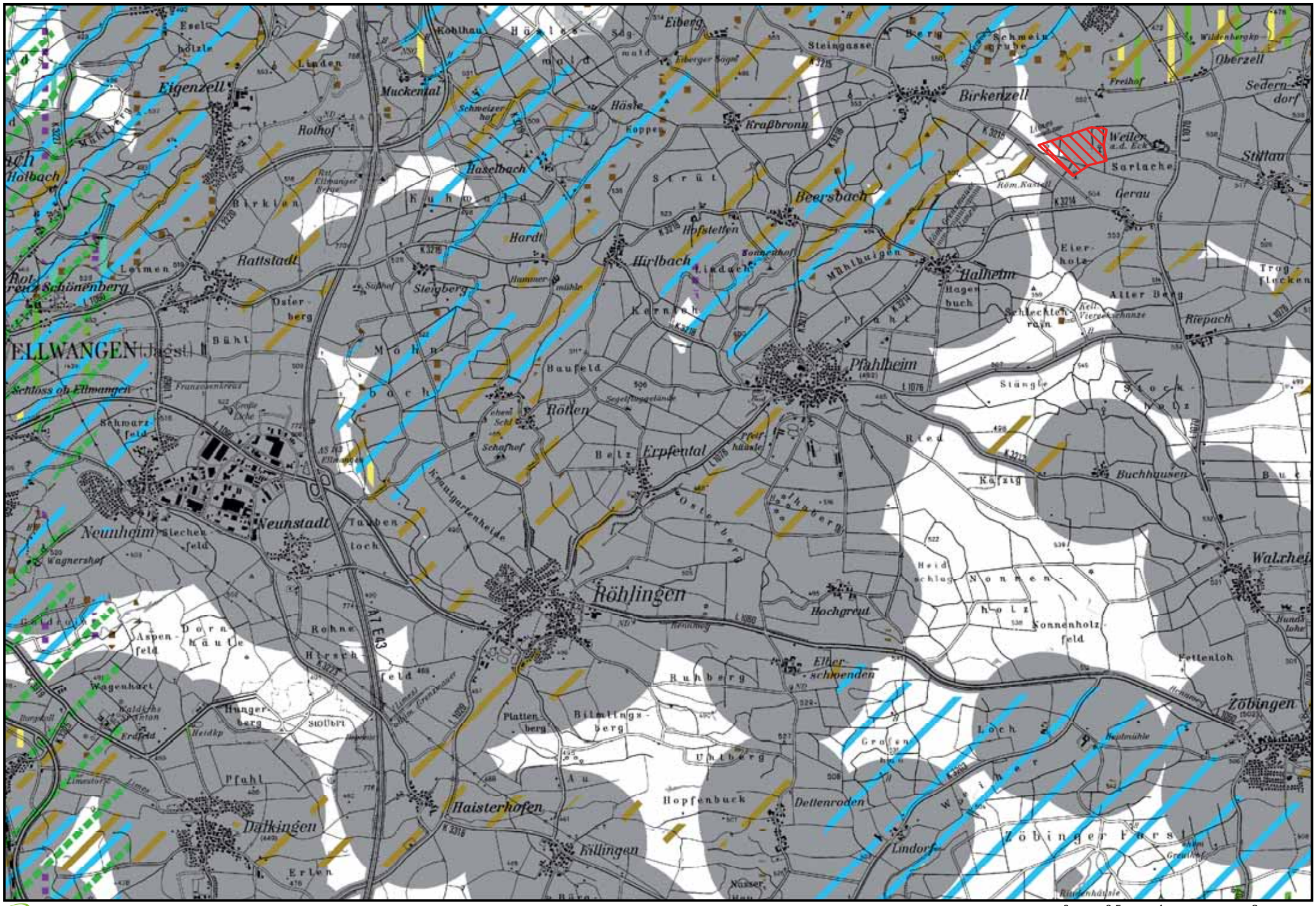
Eigenzell
Muckental
Rothof
Haselbach
Kraßbronn
Birkenzell
Weiler a.d. Eck
Sarlache
Stillau
Oberzell
Sedern-dorf
Gerau
Beersbach
Hofstetten
Hirlbach
Rattstadt
Steigberg
Hardt
Halheim
Pfahlheim
Riepach
Alter Berg
Trog Flecken
Röllen
Erpfental
Buchhausen
Kaltzig
Neuhaus
Neunstadt
Röhlingen
Hochgreut
Walxheim
Zöbingen
Aspen-feld
Dorn-häule
Hunger-berg
Platten-berg
Bilmlings-berg
Ruhberg
Uhlberg
Hopfenbuck
Haisterhofen
Dalkingen
Killingen
Dettenroden
Lindorf
Zöbinger Forst
Fettenloh
Sonnenholz-feld
Nonnen-holz
Heid-schlag
Stänge
Stock-wald
Ried
Pfaht
Mühlhuigen
Kernten
Möhn
Bäht
Osterberg
Birklen
Leimen
Schönenberg
ELLWANGEN
Schloss ob Ellwangen
Schwarz-feld
Stechen-feld
Wagnershof
Wagenhart
Erdfeld
Pfahl
Erlen
Nasser Heu
Röhne
Hirsch-feld
Taubenloch
Kräutgartenheide
Franzosenkreuz
Schafhof
Sonnenhof
Hammermühle
Steingasse
Kopper
Häste
Eiberg
Eiberger Sägemühle
Schweizerhof
Röthhau
Hüttes-wald
Linden
Eselhölzle
Holbach
Birkten
Schmeinsgrube
Freihof
Wildenbergkp
Röm. Kastell
Eierhole
Hagen-buch
Schlechtenrain
Kelt. Viereckschanze
Weiher
Grafen
Loch
Lindenmühle
Limes
Kalkofen
Heidkp
Limestorfer
Burgstall
Grenzhof
Rundenhäusle
Grenzgraben
Römischer Limes
AS 43 Ellwangen
A 7
L 1076
L 1080
K 3216
K 3218
K 3215
K 3214
K 3217
K 3219
K 3220
K 3221
K 3222
K 3223
K 3224
K 3225
K 3226
K 3227
K 3228
K 3229
K 3230
K 3231
K 3232
K 3233
K 3234
K 3235
K 3236
K 3237
K 3238
K

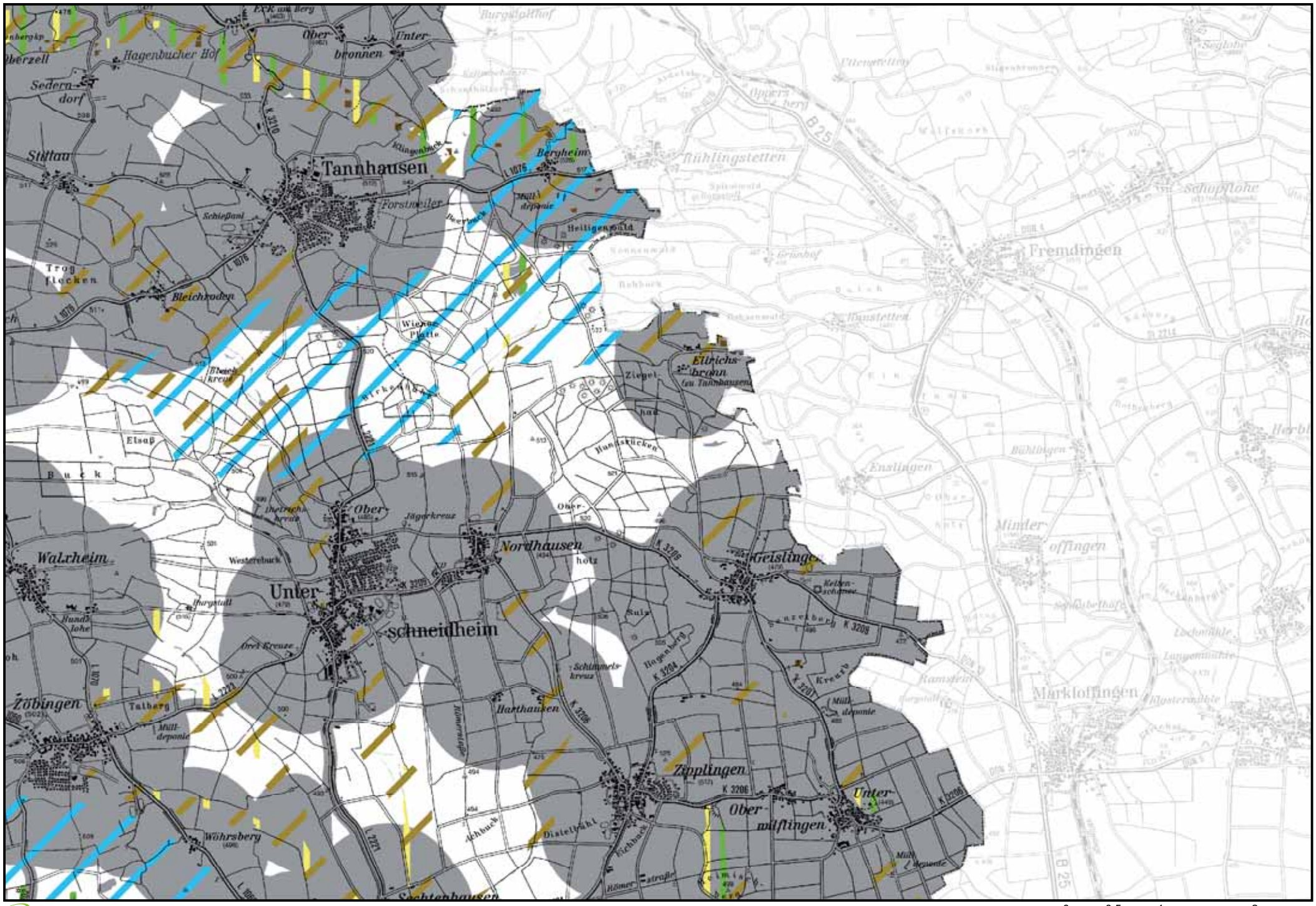

Regionalverband Ostwürttemberg

M 1:50.000 0 0,5 1 2 km

Mittelbronn
Birkhof
Großer Wald
Rappenhof
Schlechtbach
Birkenlohe
Rückenberg
Hönig
Vorderlintal
Spraitbach
Herrighofen
Tanau
Zimmerbach
Durlangen
Pfersbach
Alfdorf
WELZHEIM
Eberhardsweiler
Michstrut
Hinterlintal
Hinter-steinenberg
Vorder-steinenberg
Wahlenheim
Enderbach
Brend
Höldis
Pfahlbronn
Brettenfürst
Rienharz
Cronhütte
Ebersberg
Eckartsweiler
Schafhof
Kapf
Voggenberg
Mittelweiler
Buchholz
Mannholz
Erlen
Bürgenbühl
Bildenbühl
Stroßhof
Schaubberg
Gebenweiler
Gebenweiler-Gehren
Ziegelhütte
Hörnerlöcher
Humberg
Teufelsloch
Sirlach
Hambach
Hollenhof
Harzellenhof
Ernst
Steingerain
Heiligenbruck
Kleingehau
Fuchsreute
Letzenhäusle
Boschenhof
Hermannsmühle
Leinhaus
Hammelbühl
Leinmühle
Amandusmühle
Steinmühle
Eigenhof
Gerstelsbühl
Hollhof
Wilden Höfle
Lindenhof
Reißenhöfle
Schlechtbacher Sägm
Wolfsm
Haldenhof
Haldenhöle
Hohenrent
Harzellenhöle
Hegenecke
Sardenheim
Hambach
Hüttenhof
Ober
Unterer
Hegenhof
Ibandsberg
Birkenlohe
Bergs
Bergsmühle
Mühlwalde
Mühlrain
Hellrain
Hinterlintal
Vorderlintal
Spraitbach
Durlangen
Pfersbach
Alfdorf
Zimmerbach
Tanau
Hönig
Mittelbronn
Lindenhof
Hollhof
Wilden Höfle
Gerstelsbühl
Eigenhof
Steingerain
Heiligenbruck
Kleingehau
Fuchsreute
Letzenhäusle
Boschenhof
Hermannsmühle
Leinhaus
Hammelbühl
Leinmühle
Amandusmühle
Steinmühle
Hüttenbach
Bluthöhle
Rieshaus
Herrighofen
Stutzenklinge
Klinge
Kapf
Enderbach
Brend
Höldis
Pfahlbronn
Brettenfürst
Rienharz
Buchholz
Mannholz
Erlen
Voggenberg
Mittelweiler
Bürgenbühl
Bildenbühl
Stroßhof
Schaubberg
Gebenweiler
Gebenweiler-Gehren
Eckartsweiler
Schafhof
Eberhardsweiler
Michstrut
Wahlenheim
Hinter-steinenberg
Vorder-steinenberg
Cronhütte
Ebersberg
Ziegelhütte
Hörnerlöcher
Humberg
Teufelsloch
Sirlach
Hambach
Hollenhof
Harzellenhof
Ernst
Ober
Unterer
Hegenhof
Ibandsberg
Sardenheim
Birkenlohe
Rückenberg
Hönig
Vorderlintal
Spraitbach
Herrighofen
Tanau
Zimmerbach
Durlangen
Pfersbach
Alfdorf
WELZHEIM
W A L D
B 298
K 3312
K 3325
K 3287
K 3253
K 3246
K 3247
K 3248
K 3249
K 3250
K 3251
K 3252
K 3253
K 3254
K 3255
K 3256
K 3257
K 3258
K 3259
K 3260
K 3261
K 3262
K 3263
K 3264
K 3265
K

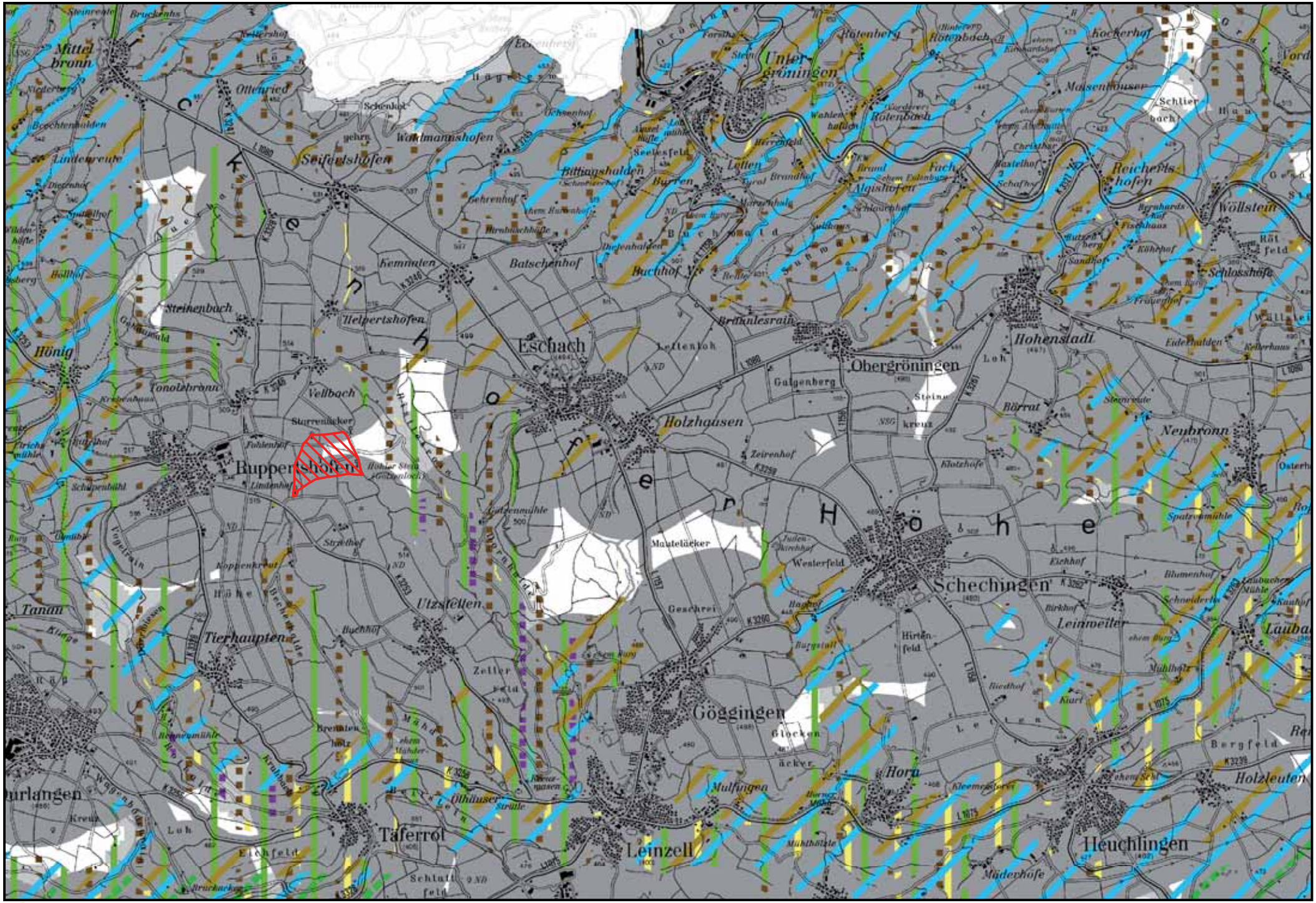
Mittelbronn
Ottenried
Seifertshofen
Waldmannshofen
Unterböningen
Rötenberg
Rötenbach
Masenhausen
Schlierbach
Reichenshofen
Wöllstein
Schlosshöfe
Lindenreute
Steinenbach
Hönig
Tonolzbronn
Vellbach
Kemmaten
Batschenhof
Buchhof
Helpertshofen
Eschach
Leffenloh
Brühlesrain
Hohenstadt
Obergröningen
Galgenberg
Börrat
Neubronn
Holzhausen
Zeirenhof
Ruppertshofen
Gutzenmühle
Mühlenäcker
Westerfeld
Schechingen
Leinweiler
Tanau
Tierhaupten
Utzstetten
Zeller Feld
Göggingen
Glocken
Horn
Mulfingen
Bergfeld
Holzleuten
Othäuser Straße
Täferrot
Leinzell
Heuchlingen
Müderhöfe
Eichfeld
Schlatt feld
Höhe
Höhe
Höhe

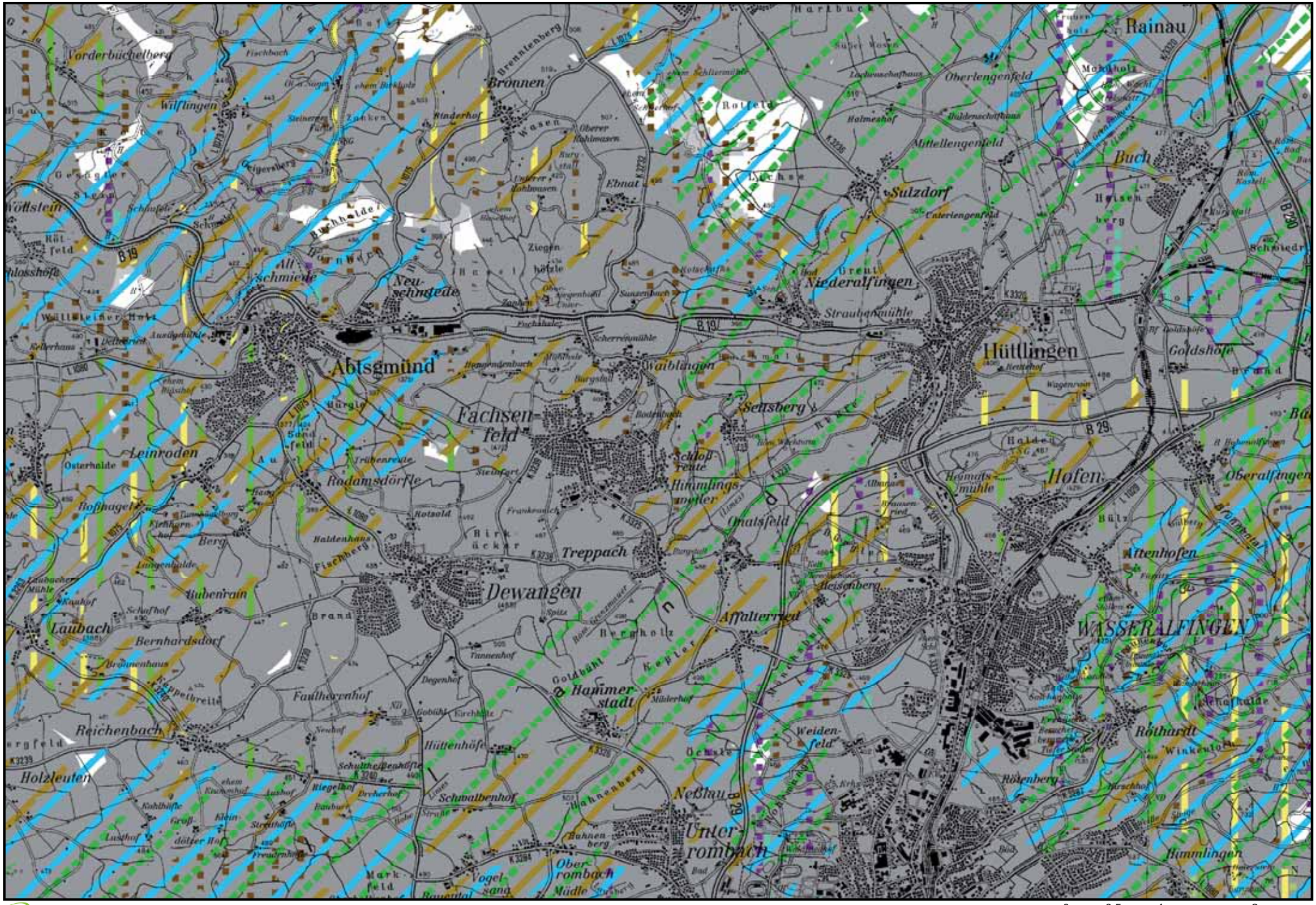
Rainau
Vorderbüchelberg
Brennenberg
Bronnen
Wilflingen
Rotfeld
Oberlengenfeld
Mögglingen
Mittellengenfeld
Buch
Sulzdorf
Wöllstein
Ebnat
Ziegenhöfle
Alt-Schmiede
Neu-schmiede
Niederalfingen
Strauchermühle
Hüttlingen
Goldshöfe
Abtsgmünd
Waiblingen
Fachsen-feld
Seitsberg
Leinroden
Radamsdörfle
Schloßreute
Himmlingsweiler
Hofen
Heimatsmühle
Oberalfingen
Boßhagel
Treppach
Dewangen
Attenhofen
Laubach
Bernhardsdorf
Affalterried
WASSERALFINGEN
Hammerstadt
Faulherrenhof
Reichenbach
Weidenfeld
Röthardt
Holzleuten
Schwalbenhof
Neßlau
Unterrombach
Obererombach
Himmlingen
Mark-feld
Vogelsang
Bauental
Bahnenberg
Hohnenberg
Hüttenhöfe
Rosenberg
Heisenberg
Halden
Bürgle
Birkäcker
Fischberg
Haldenhaus
Rotsold
Frankenreuth
Gnatsfeld
Hubenrain
Brand
Tannenhof
Degenhof
Goldbühl
Kepler
Bergholz
Mühlerhof
Kirchhöfle
Neuhof
Schulthei-ßenhöfle
Ziegelhof
Percherhof
Bauhof
Kohlhöfle
Groß-dötzer Hof
Klein-dötzer Hof
Steinhöfle
Lusthof
Freudenhof
Ochsle
Neuhalde
Hirschhof
Sonnenhalde
Sulzbach
Nesselbach
Kreuz
Bad
B 19
B 29
B 230
K 3320
K 3326
K 3325
K 3239
K 3240
K 3294
K 3328
K 3329
K 3330
K 3336
K 3338
K 3339
K 3340
K 3341
K 3342
K 3343
K 3344
K 3345
K 3346
K 3347
K 3348
K 3349
K 3350
K 3351
K 3352
K 3353
K 3354
K 3355
K 3356
K 3357
K

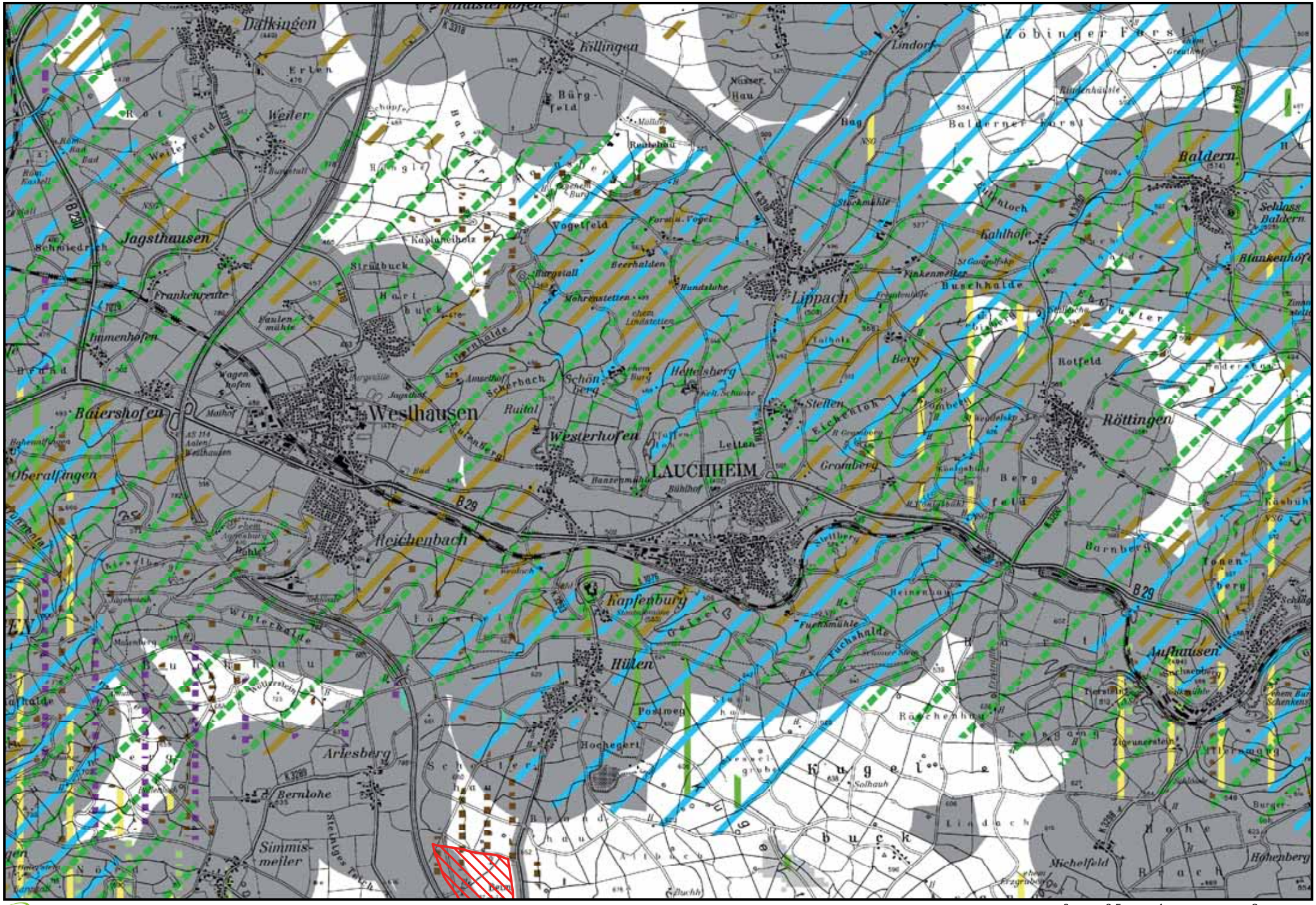
Dalkingen
Killingen
Erlen
Weiler
Jagsthausen
Frankenzeite
Immenhofen
Baiershofen
Westhausen
Oberalfingen
Westerhofen
LAUCHHEIM
Lippach
Baldern
Schloss Baldern
Röttingen
Reichenbach
Kapfenburg
Hüttlingen
Pommeroy
Hochegert
Arlesberg
Bernlohe
Simmismeller
Aufhausen
Michelfeld
Höhenberg
Zöbinger Forst
Baldemer Forst
Lindorf
Blankenhöfe
Rotfeld
Barnberg
Tonenberg
Kugelbuck
Winterhalde
Fuchshalde
Heinenau
Röschenhof
Steinbergle
Stellen
Eichenloch
Grauberg
Letten
Bühlhof
Hettelsberg
Schönberg
Scherbach
Ruital
Mohrenstetten
Beerhalden
Vogelfeld
Strütbuck
Hartbuck
Kaulenmühle
Wagenhofen
Jagsthof
Amselhof
Burgstall
Kuplanzeiholz
Rudelshau
Mallfeld
Nasser Hau
Bürgfeld
Bag
Steckmühle
Finkenmühle
Buschhalde
Ergentenhöfe
Lattholz
Berg
Bad
Weiler Feld
Röm. Kastell
Schnaidrich
Burgstall
Hanfgarten
Hanfgrabe
Hanfbach
Hanfhalde
Hanfhau
Hanfbach
Hanfbach
Hanfhau
Hanfhau
Hanfhau

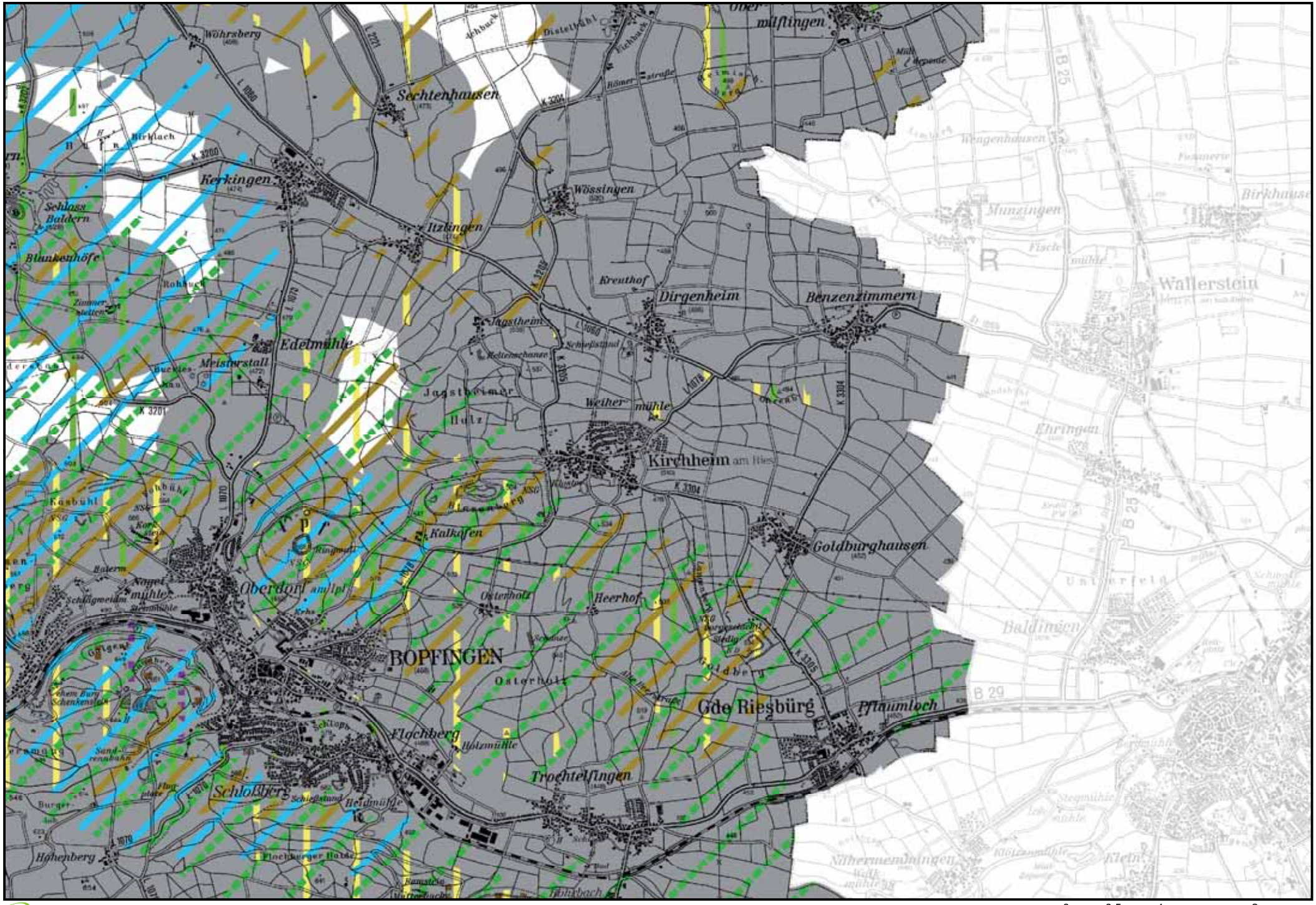

Regionalverband Ostwürttemberg

M 1:50.000 0 0,5 1 2 km

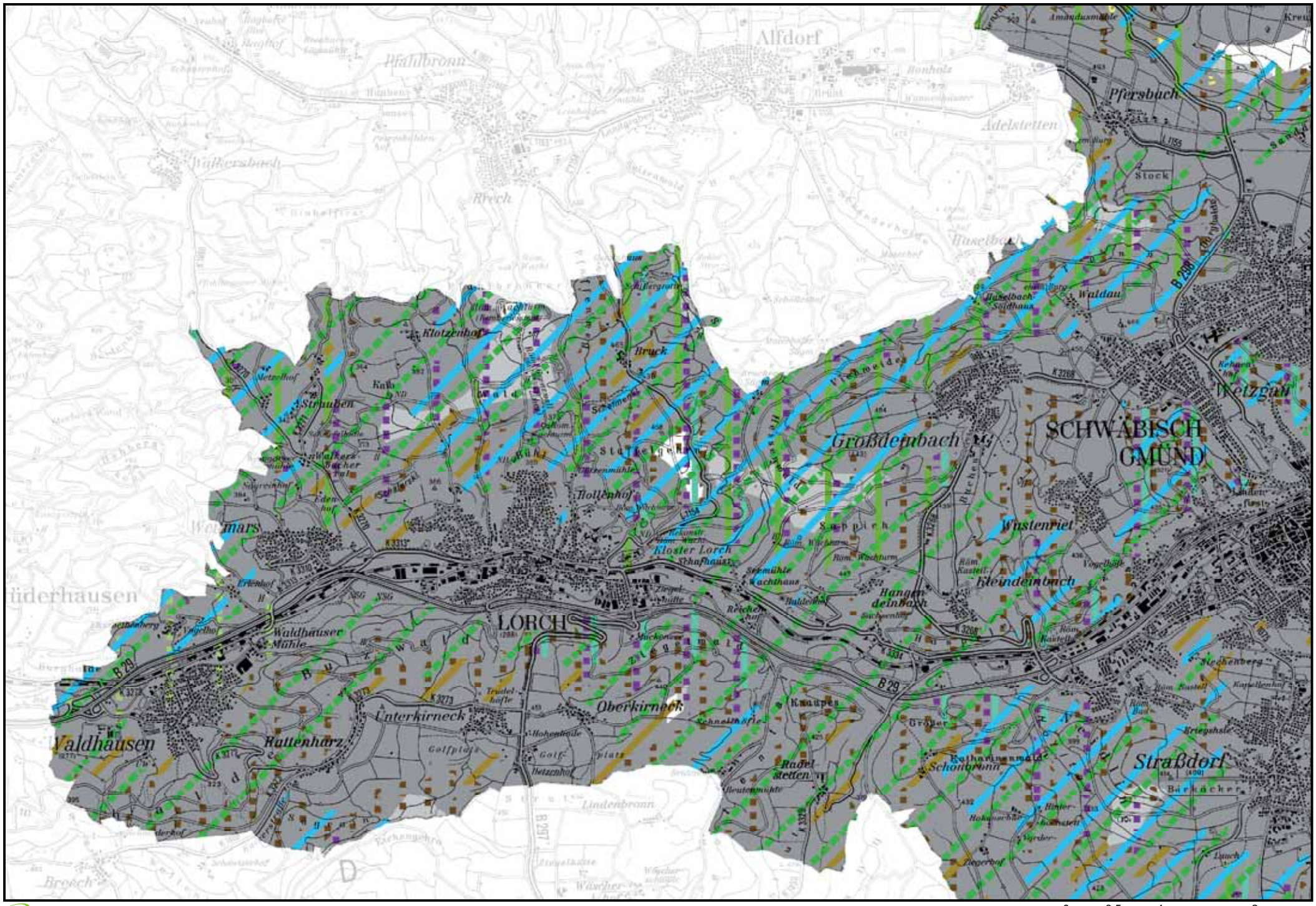

Regionalverband Ostwürttemberg

M 1:50.000 0 0,5 1 2 km

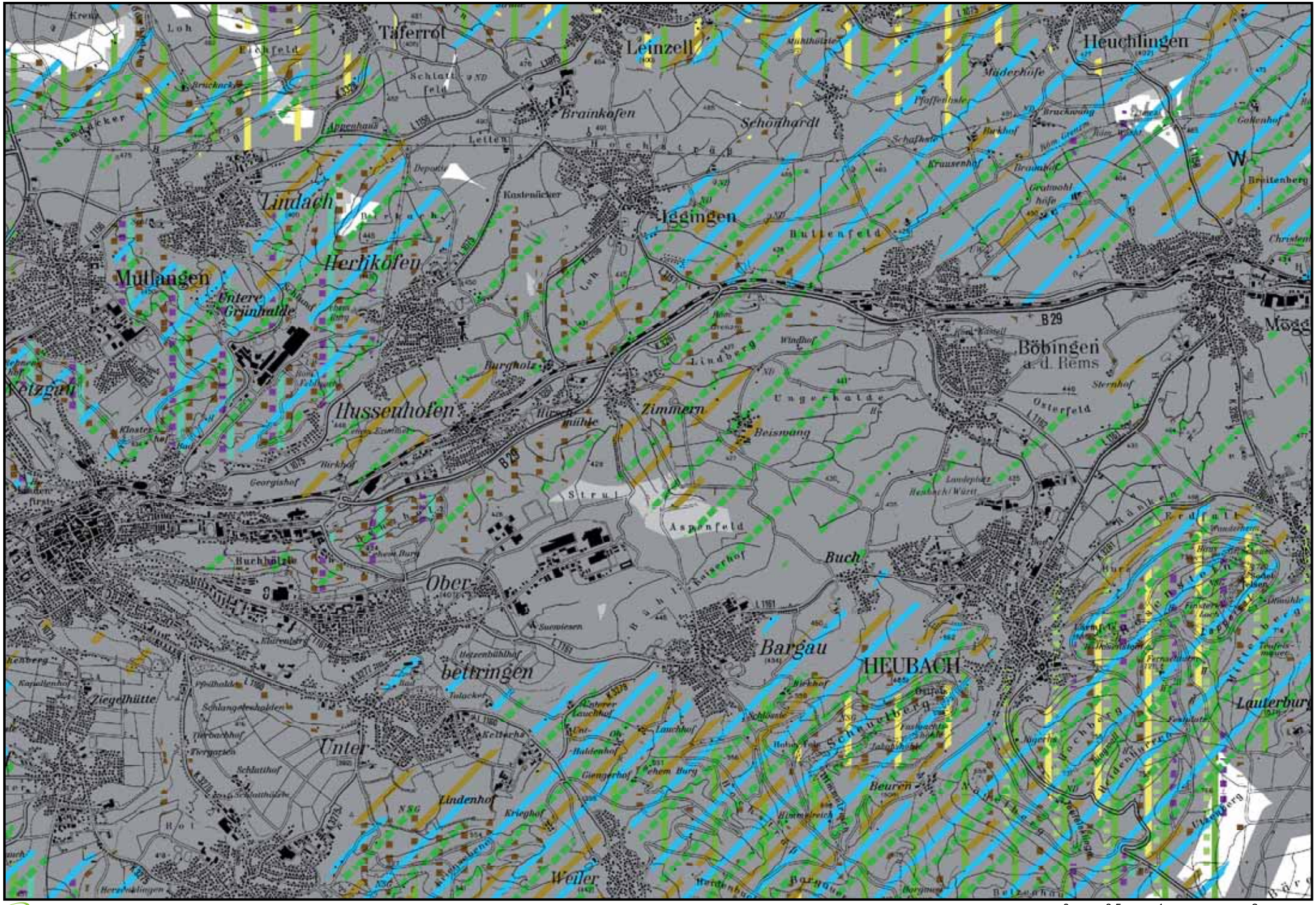

Regionalverband Ostwürttemberg

M 1:50.000 0 0,5 1 2 km

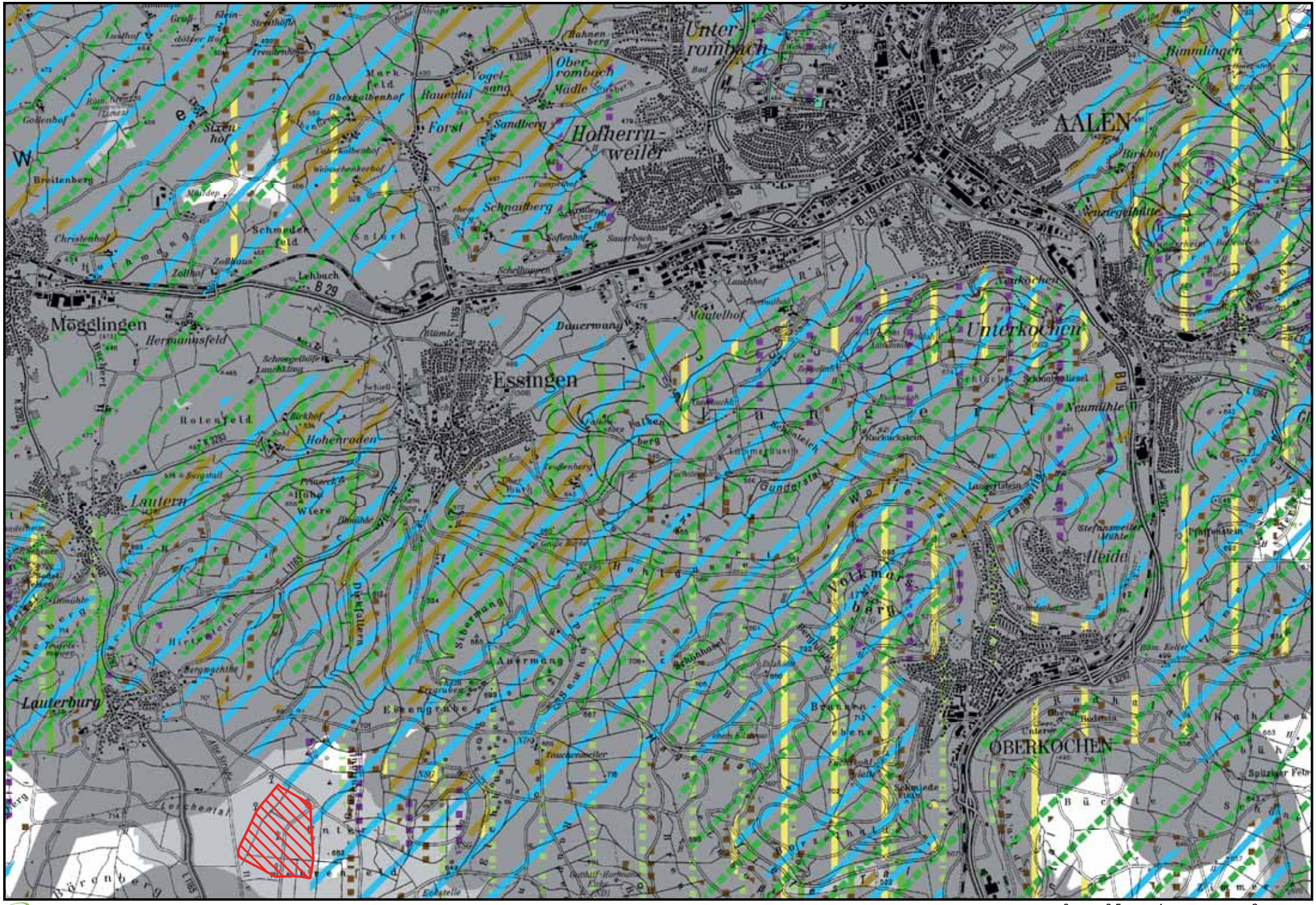

Regionalverband Ostwürttemberg

M 1:50.000 0 0,5 1 2 km

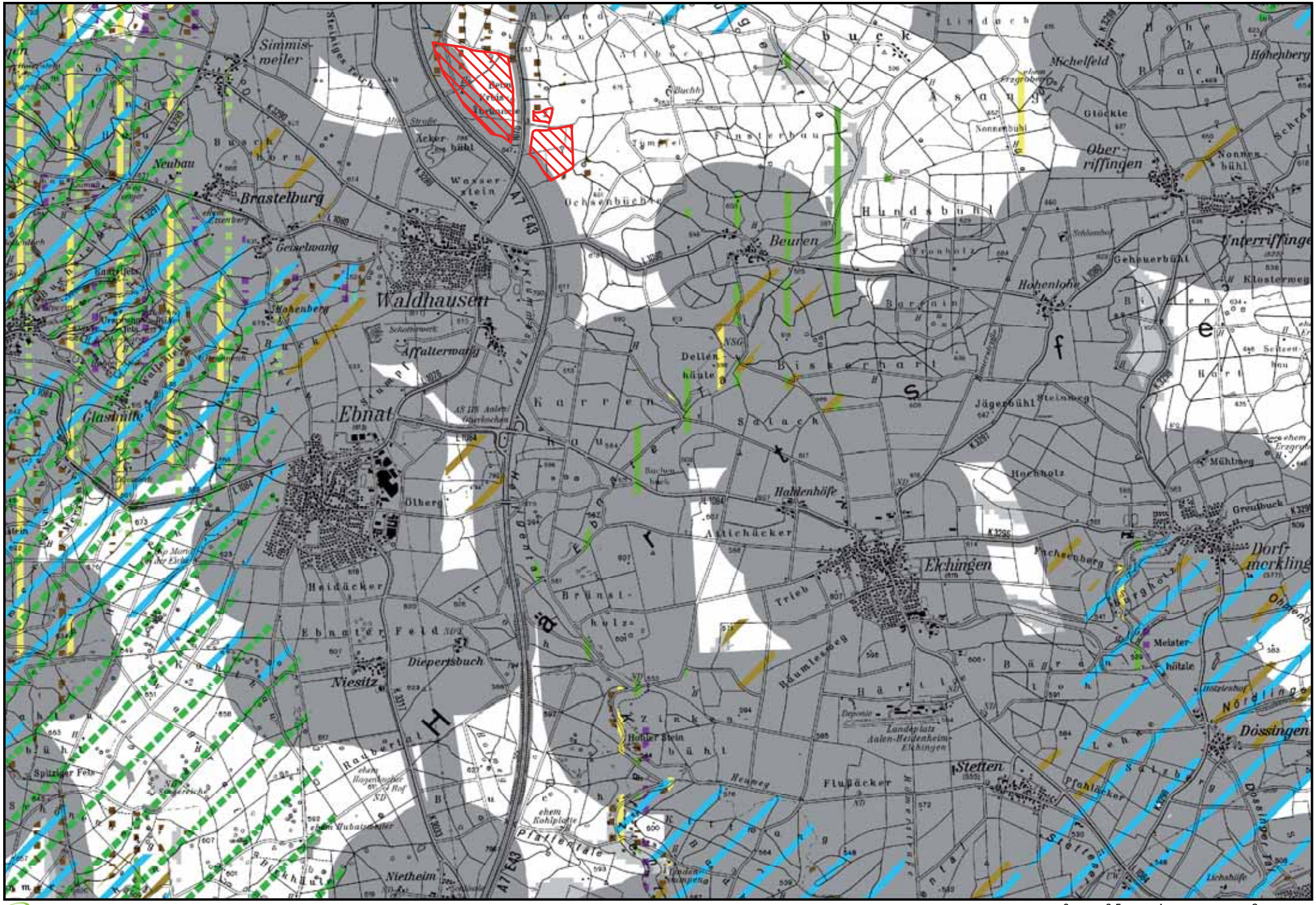
Simmismeller
Neubau
Brastelburg
Geiselwang
Waldhausen
Affalterwang
Glashütte
Ebnat
Ölberg
Heidäcker
Ebnater Feld
Diepertsbuch
Niesitz
Nietheim
Beuren
Ochsenbüchle
Wasserstein
Ackerbühl
Hundsbühl
Oberriffingen
Unterriffingen
Michelfeld
Glöckle
Nonnenbühl
Hohenlohe
Gehsuerbühl
Klosterweg
Bisenhart
Karren
Salach
Jägerbühl
Steinweg
Mühlweg
Hochholz
Greulbuch
Halldenhöfe
Attichäcker
Elchingen
Fuchsenberg
Dorfmerkling
Brunsthalz
Trieb
Baumlesweg
Härtle
Meisterhötzle
Nördlingen
Dössingen
Landeplatz Aalen-Heidenheim-Elchingen
Stetten
Flußäcker
Pfahlacker
Neuweg
Pfaffenäcker
Radberthal
Spitzigen Fels
Stehiges Tuch
Hohenberg
Lindach
Hohe Buck
Buchbühl
Tummel
Erzgrube
A7 E43
K3200
K3201
K3205
K3206
K3207
K3208
K3209
K3211
K3212
K3213
K3214
K3215
K3216
K3217
K3218
K3219
K3220
K3221
K3222
K3223
K3224
K3225
K3226
K3227
K3228
K3229
K3230
K3231
K3232
K3233
K3234
K3235
K3236
K3237
K3238
K3239
K3240
K3241
K3242
K3243
K3244
K3245
K3246
K3247
K3248
K3249
K3250

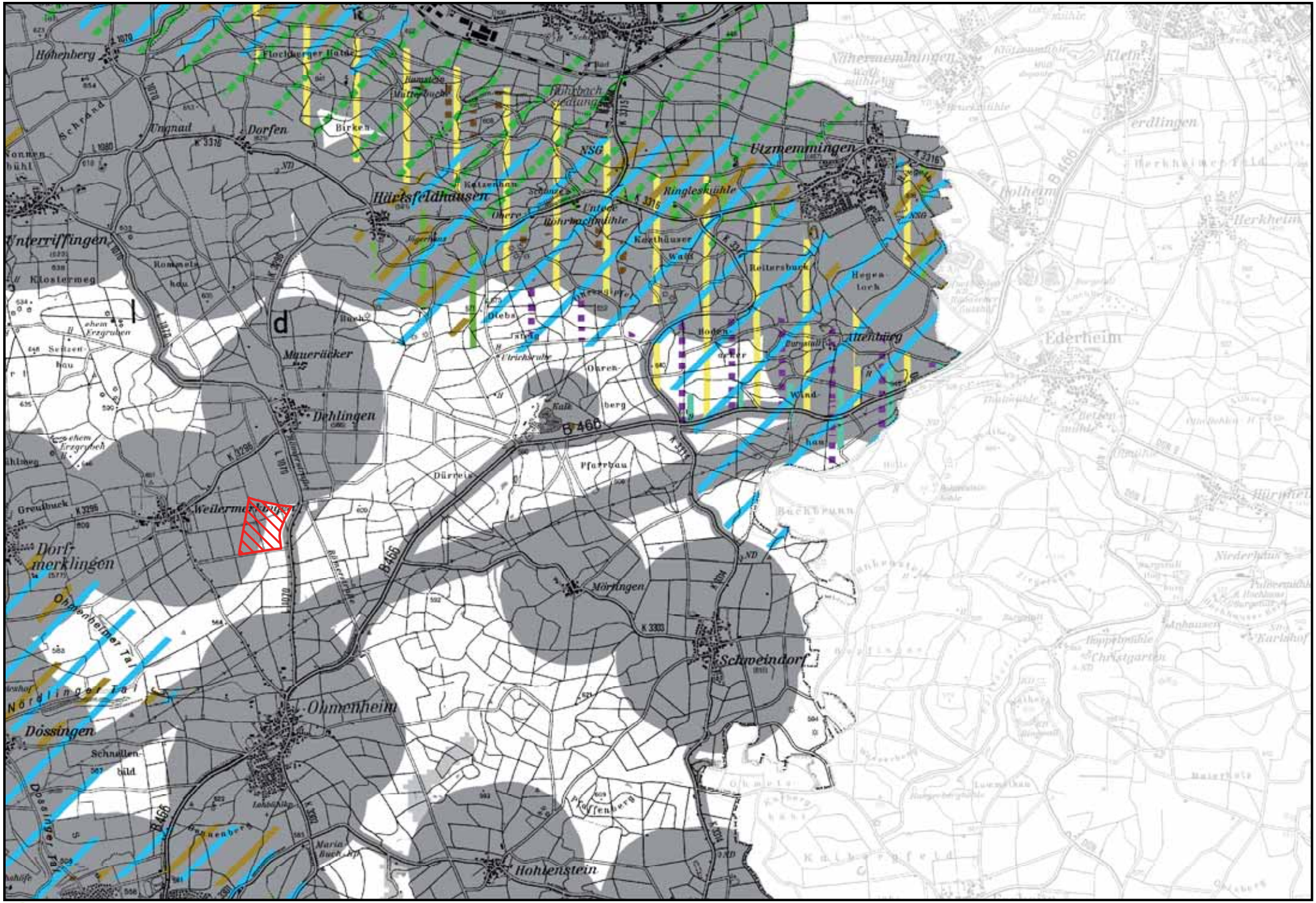

Regionalverband Ostwürttemberg

M 1:50.000 0 0,5 1 2 km

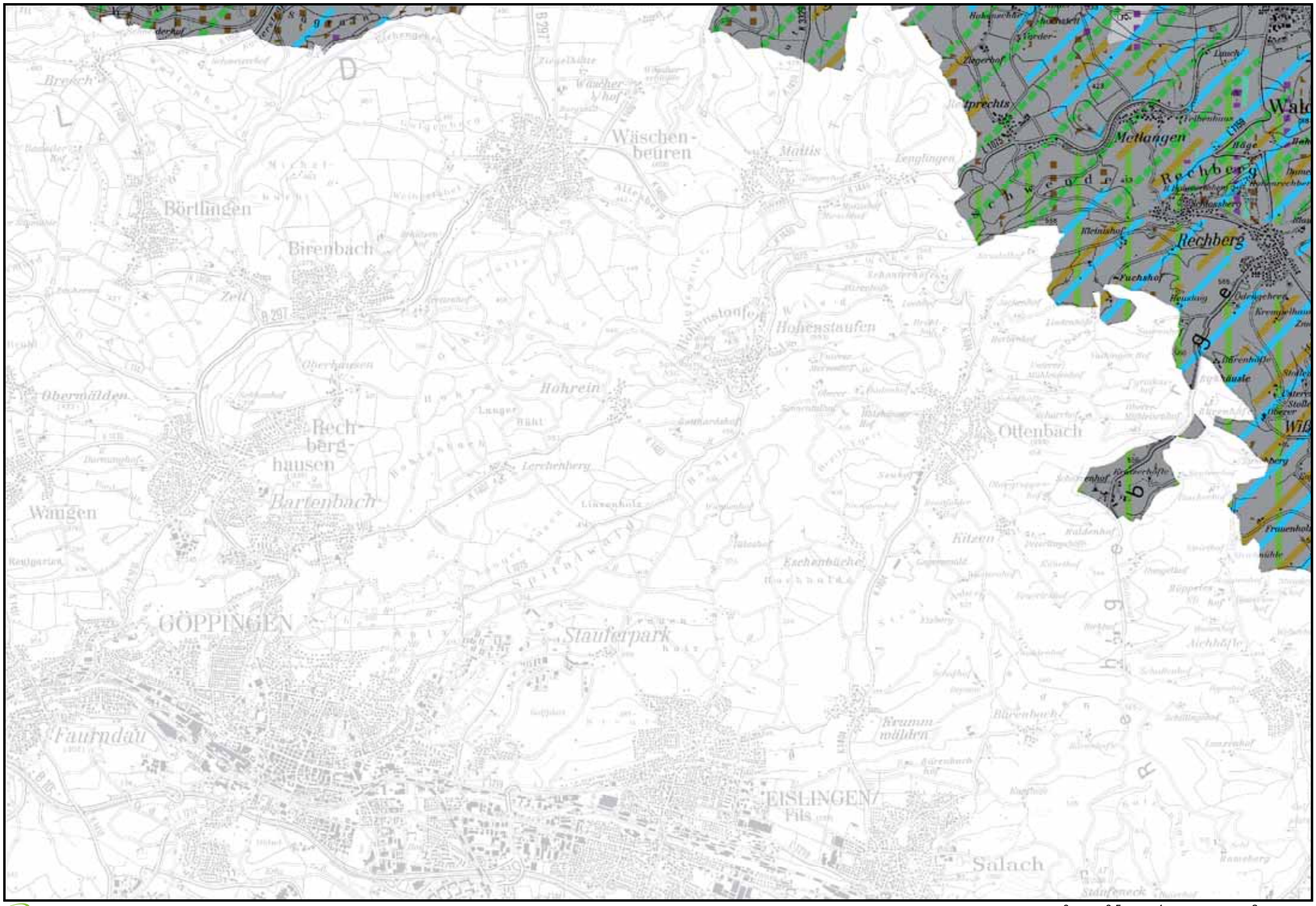

Regionalverband Ostwürttemberg

M 1:50.000 0 0,5 1 2 km

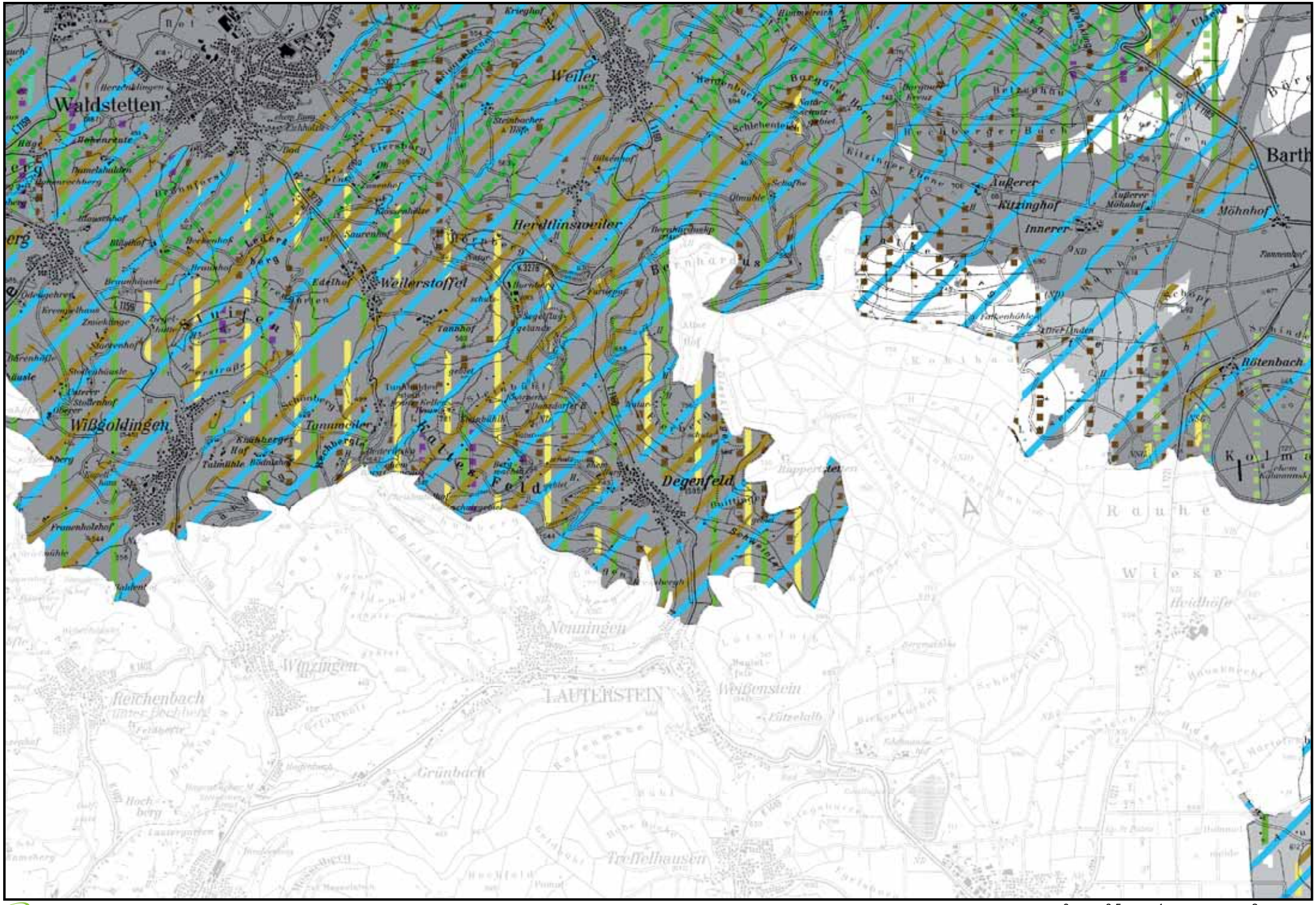

Regionalverband Ostwürttemberg

M 1:50.000 0 0,5 1 2 km

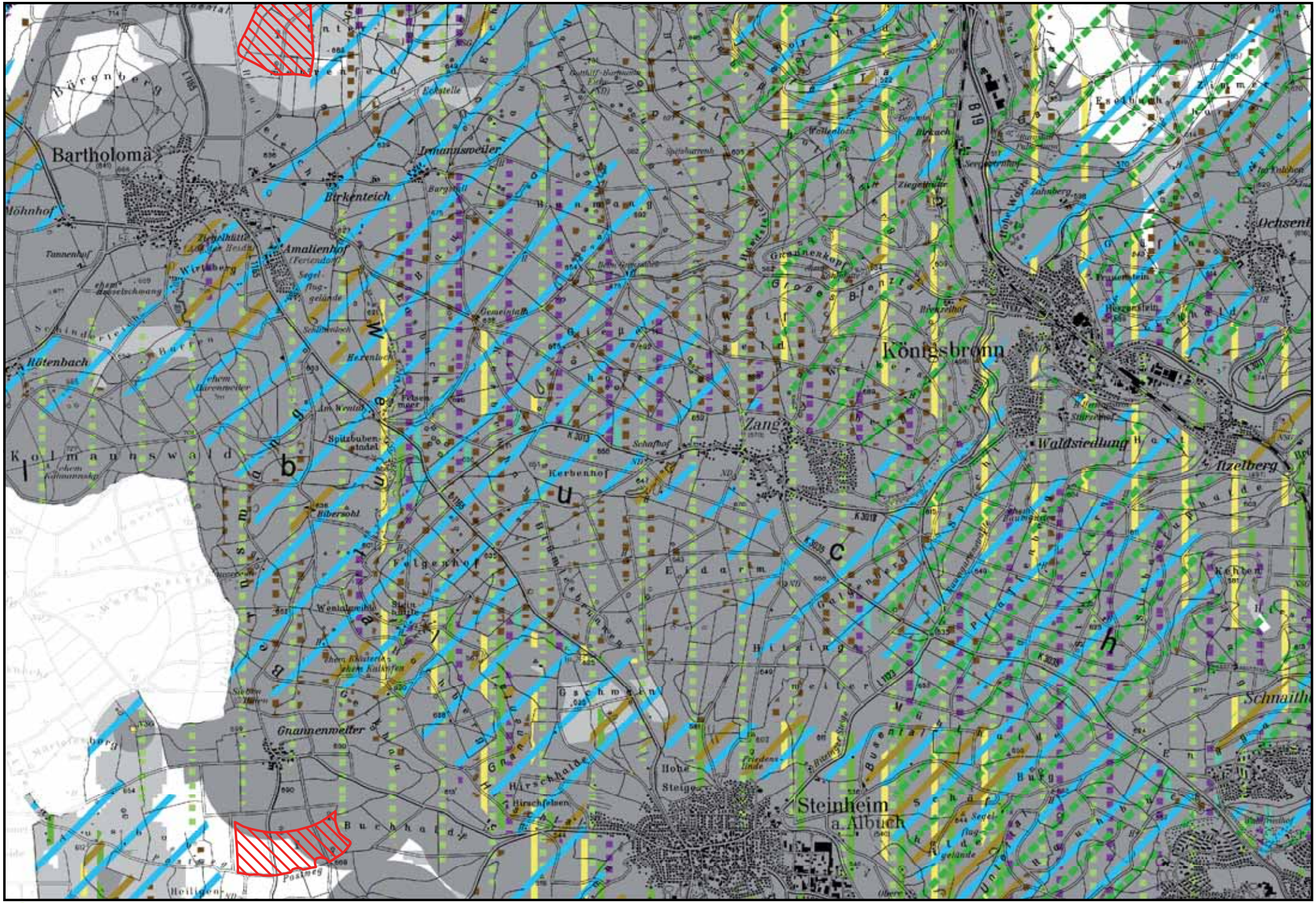

Regionalverband Ostwürttemberg

M 1:50.000 0 0,5 1 2 km

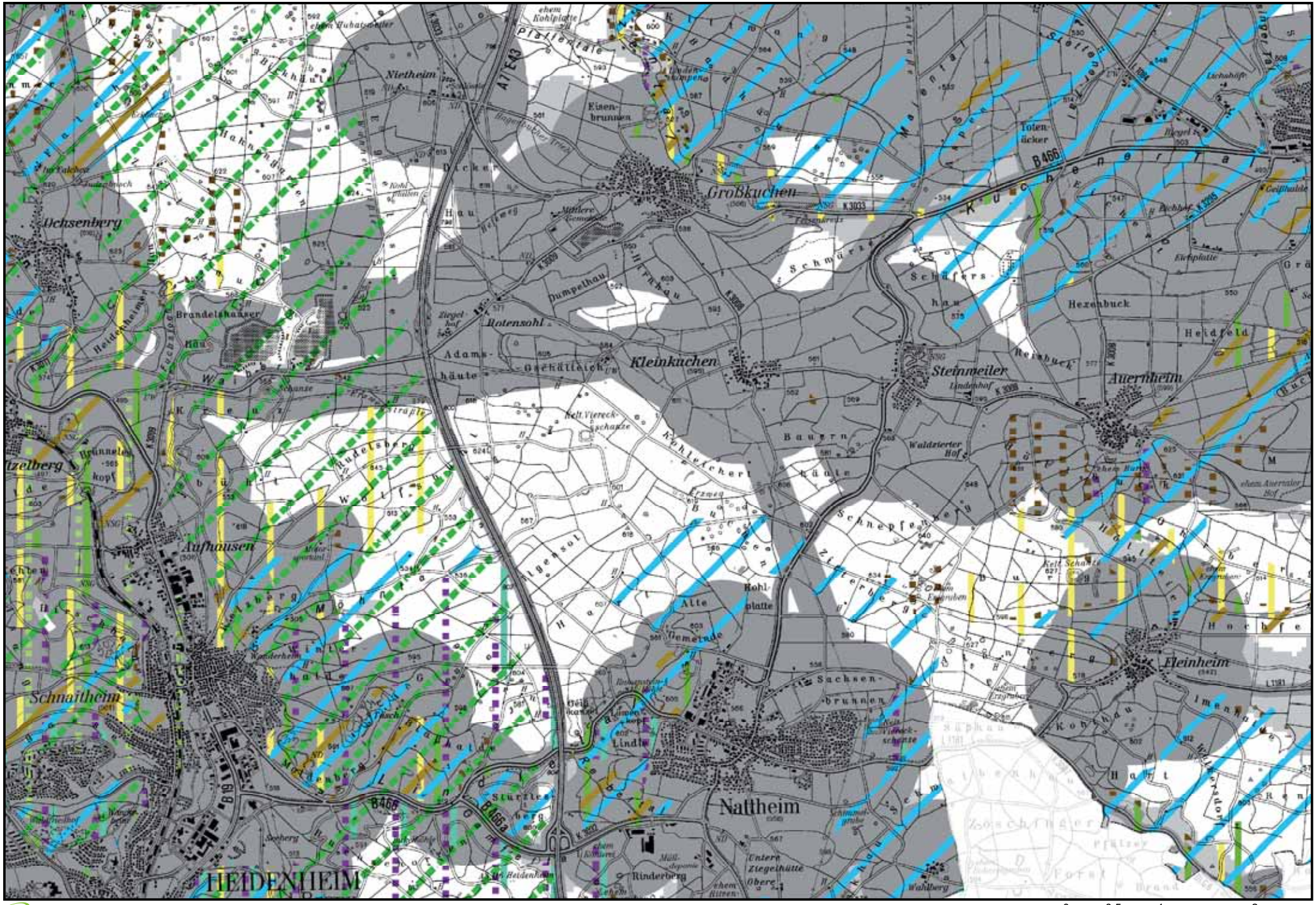

Regionalverband Ostwürttemberg

M 1:50.000 0 0,5 1 2 km

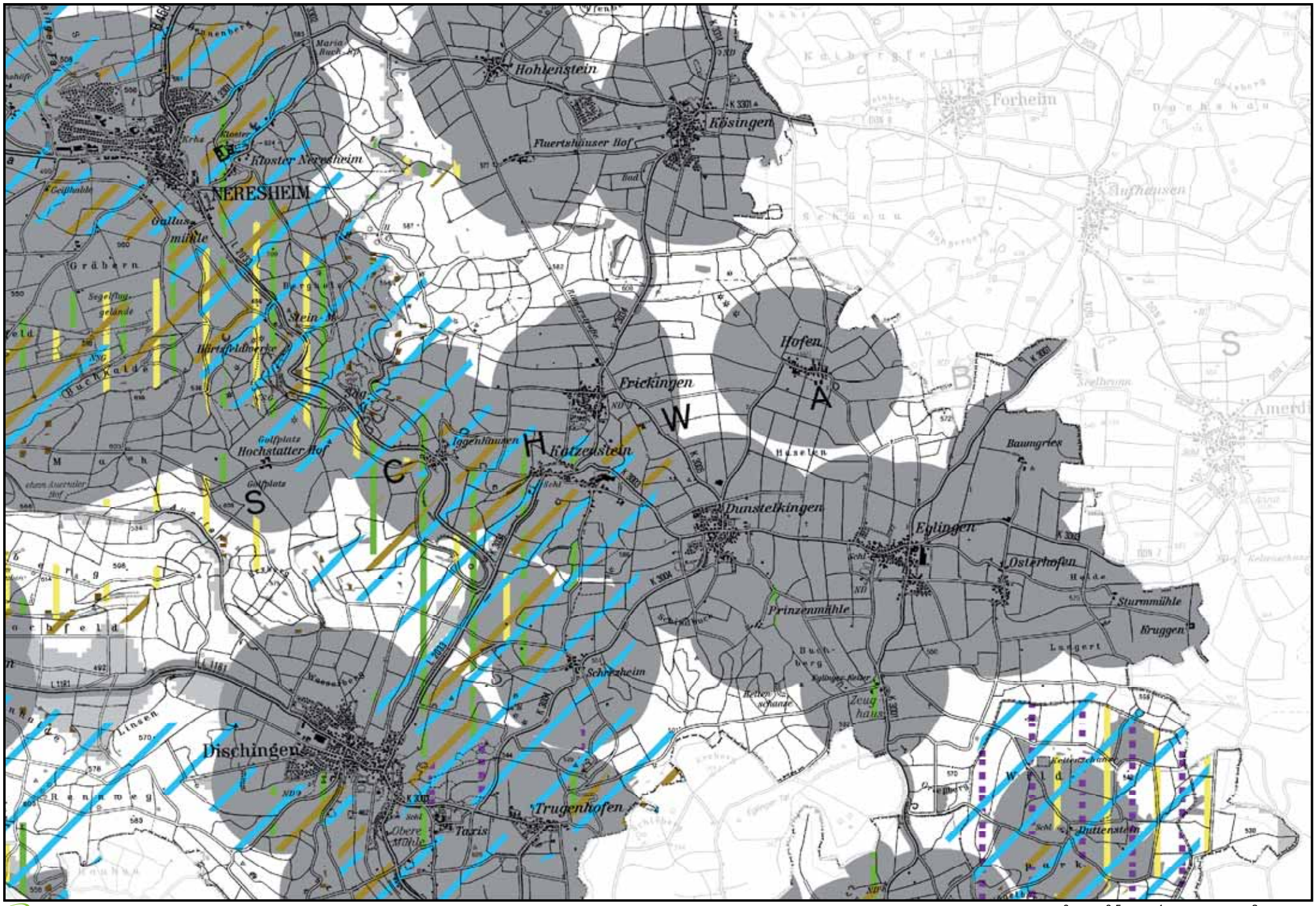

Regionalverband Ostwürttemberg

M 1:50.000 0 0,5 1 2 km

Suchräume zur Eingrenzung von Vorranggebieten für die Windkraftnutzung (Stand 12.10.2011)

Blatt F1

Regionalverband Ostwürttemberg

M 1:50.000

0 0,5 1 2 km

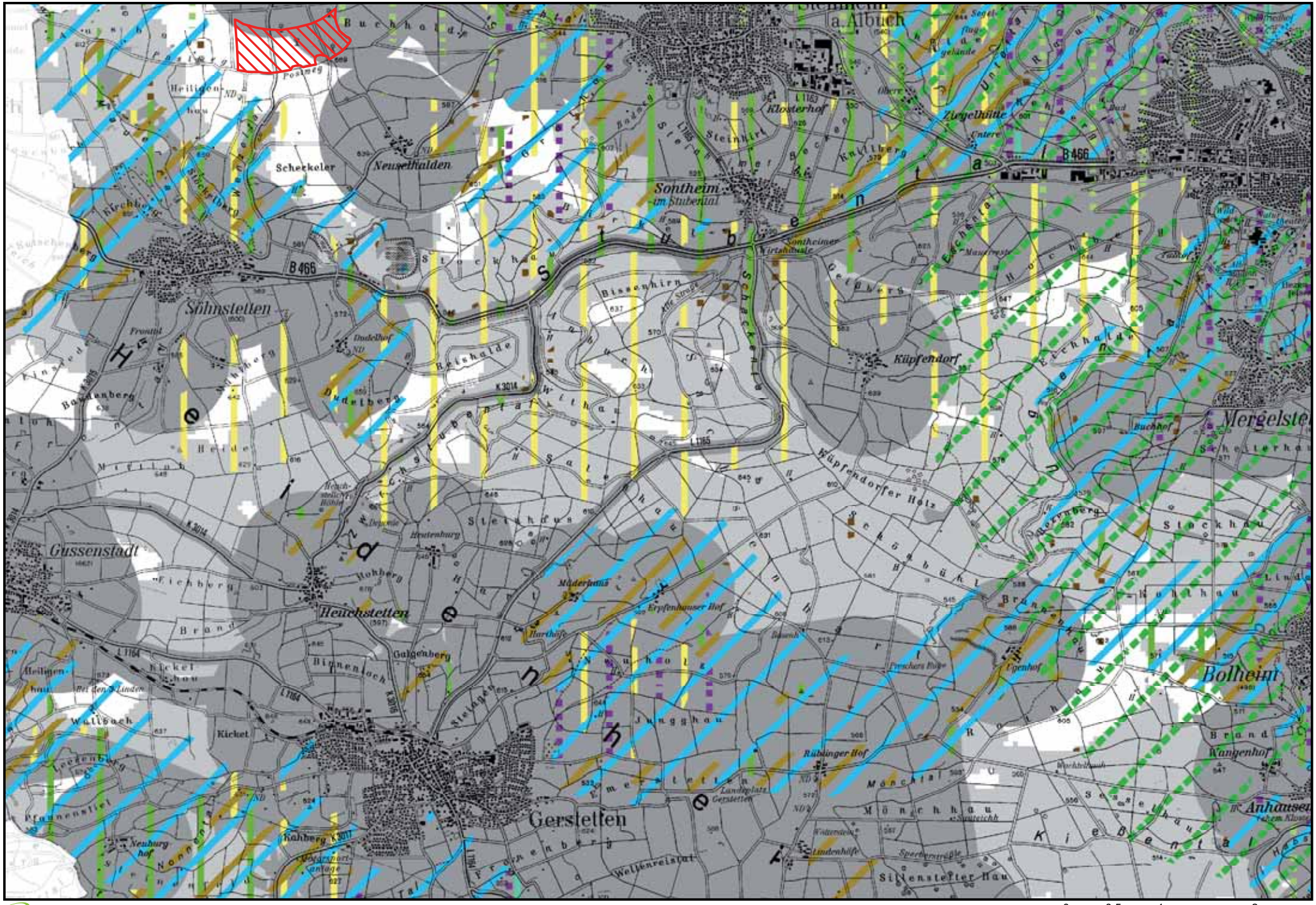

Regionalverband Ostwürttemberg

M 1:50.000 0 0,5 1 2 km

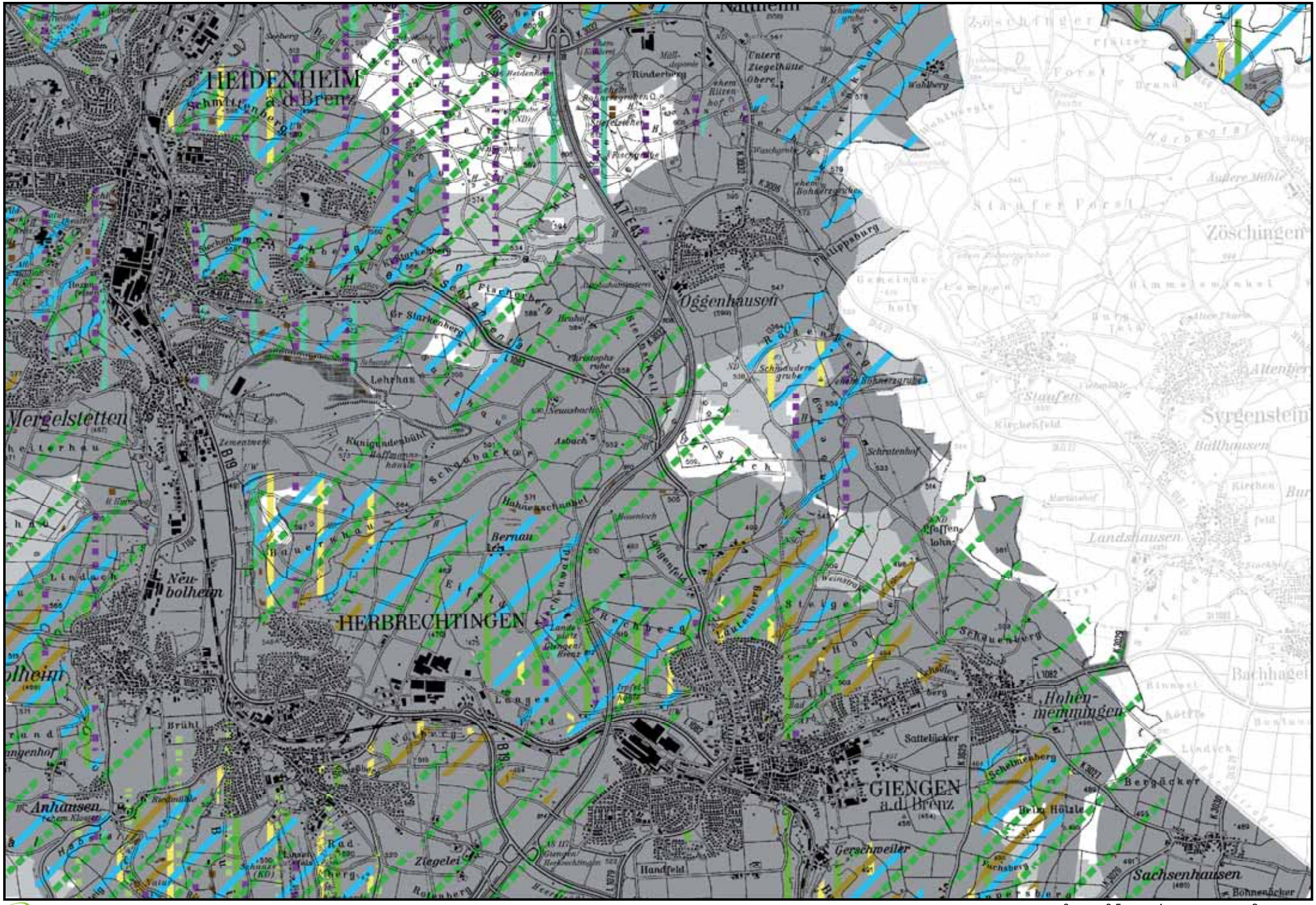
HEIDENHEIM
a.d.Brenz
Nattheim
Oggenhausen
Mergelstetten
Neubolheim
HERBRECHTINGEN
Bernau
Hohenmemmingen
GIENGEN
a.d.Brenz
Sachsenhausen
Zöschingen
Syrgenstein
Landshausen
Anhausen
Ziegelei
Handfeld
Gerschweiler
Sattelicker
Brühl
Lehrhaus
Rinderberg
Philipsburg
Schrotenhof
Bachhagel
Bergäcker
Bohnenäcker
Schauenberg
Schabacker
Langenfeld
Läutenberg
Fischerberg
Gr Starkenberg
Schmittenberg
Königsandesbühl
Hahnenschnabel
Neusbach
Asbach
Rechberg
Eifeld
Langes Feld
Rotenberg
Schlemmesberg
Heinz Hölzle
Fuchsberg
Hagersberg
Lindach
Stauffen
Staufer Forst
Auffere Mühle
Altenberg
Kirchenfeld
Ballhausen
Martinshof
Himmelsmoos
Weinstraße
Schwarzwald
Schwabenthal
Hauptstraße
Steinachtal
Steinach
Ostalb
Hauptstraße
Hauptstraße
Hauptstraße

Regionalverband Ostwürttemberg

M 1:50.000 0 0,5 1 2 km

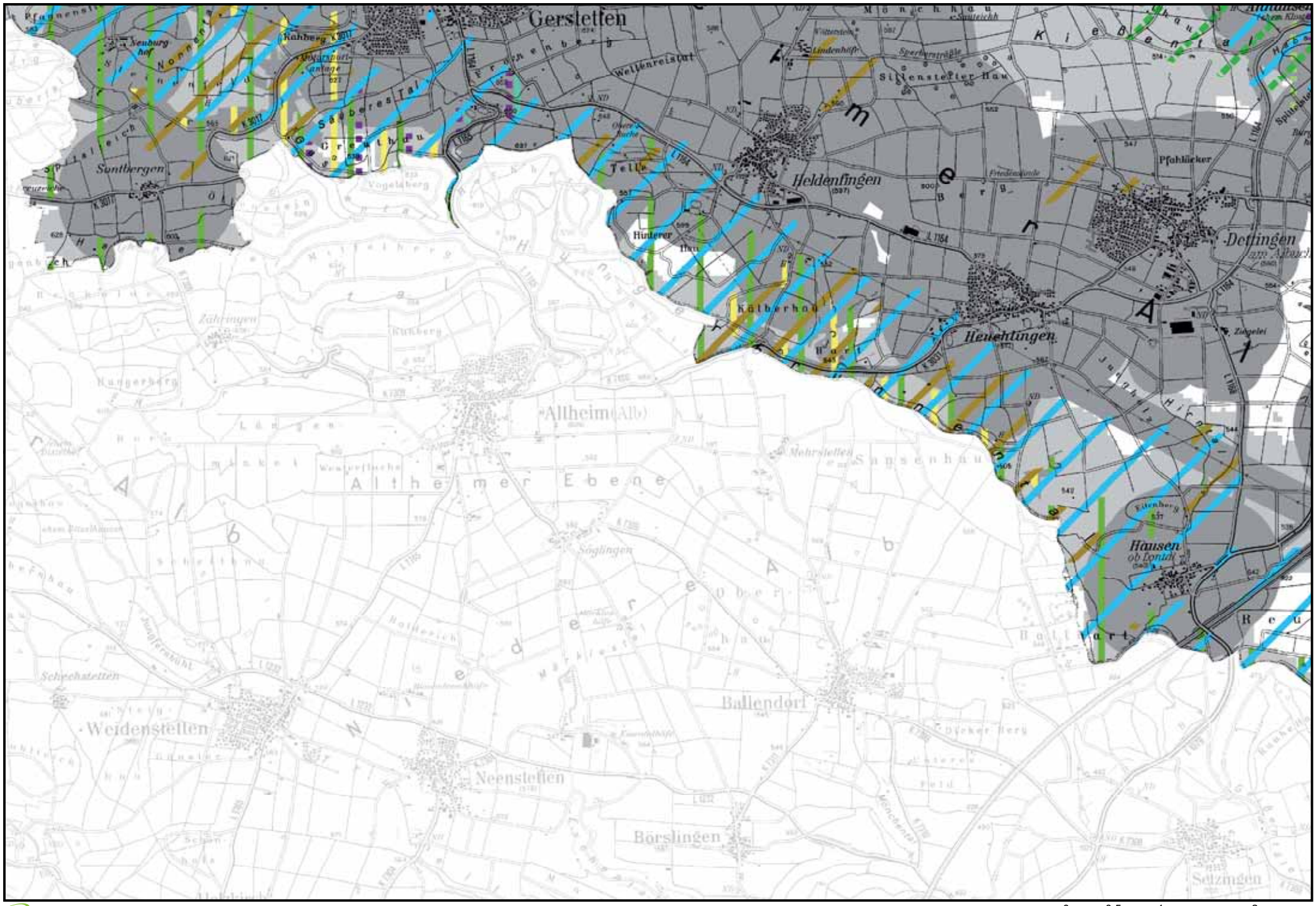
Gerstetten
Heldenfingen
Heuchlingen
Dettingen
Hausen
Allheim
Ballendorf
Weidenstetten
Neenstetten
Börslingen
Setzingen
Suntbergen
Kalberhof
Pfahlücker
Wellenreistat
Sillenstetter Hau
Hinterer Hau
Tellle
Zahringen
Kukberg
Kungersberg
Mehrstetten
Söglingen
Schechstetten
Dicker Berg
Kiebenthal
Altheimer Ebene
Jugendhaus
Ziegelei
Kirchberg
Rehberg
Neuburg hof
Nonnenberg
Sauberes Tal
Vogelsberg
Friedenskinde
Sperberstraße
Lindenhöfe
Wüstenstein
Mönchhau
Spitzleich
Splitzleich
Pfaffenstein
Kreuzhau
Sportplatz-Anlage
Rehberg
Hau
Reu
Hart
Berg
Ebene
Alb
Tal
Hau
L 1164
K 3011
K 3017
L 1168
L 1169
L 1230
L 1228
L 1229
L 1231
L 1232
L 1233
L 1234
L 1235
L 1236
L 1237
L 1238
L 1239
L 1240
L 1241
L 1242
L 1243
L 1244
L 1245
L 1246
L 1247
L 1248
L 1249
L 1250
L

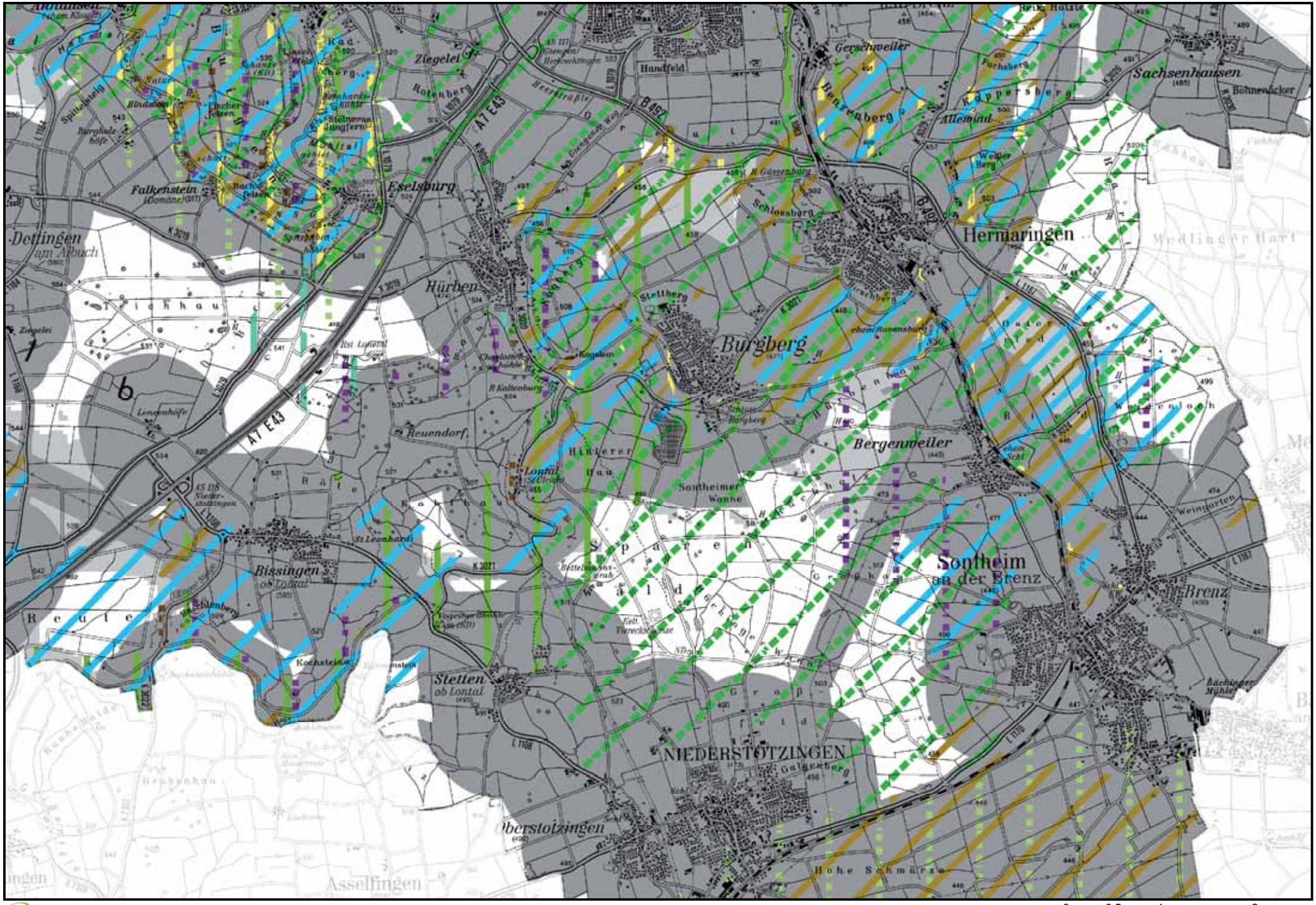

Regionalverband Ostwürttemberg

M 1:50.000 0 0,5 1 2 km

Regionalverband Ostwürttemberg

M 1:50.000 0 0,5 1 2 km